

Управление Федеральной службы государственной регистрации, кадастра и картографии по Московской области

полное наименование органа регистрации прав

Выписка из Единого государственного реестра недвижимости об объекте недвижимости

Сведения о характеристиках объекта недвижимости

В Единый государственный реестр недвижимости внесены следующие сведения:


Раздел 1 Лист 1

Земельный участок			
вид объекта недвижимости			
Лист № 1 раздела 1	Всего листов раздела 1: 5	Всего разделов: 8	Всего листов выписки: 59
03.03.2025г.			
Кадастровый номер:	50:21:0000000:49682		
Номер кадастрового квартала:	50:21:0000000		
Дата присвоения кадастрового номера:	17.05.2024		
Ранее присвоенный государственный учетный номер:	данные отсутствуют		
Местоположение:	Московская область, р-н Ленинский, с/п Молоковское, Российская Федерация, Ленинский городской округ, СХПК "Колхоз -племзавод им. М.Горького", в районе с.Остров		
Площадь:	125244 +/- 213.13		
Кадастровая стоимость, руб.:	1153497.24		
Кадастровые номера расположенных в пределах земельного участка объектов недвижимости:	данные отсутствуют		
Кадастровые номера объектов недвижимости, из которых образован объект недвижимости:	50:21:0000000:49551; 50:21:0000000:49550		
Кадастровые номера образованных объектов недвижимости:	данные отсутствуют		
Категория земель:	Земли сельскохозяйственного назначения		
Виды разрешенного использования:	ведение садоводства		
Сведения о кадастровом инженерере:	Фокин Константин Андреевич, № 373, в Ассоциация Саморегулируемая организация "Объединение профессионалов кадастровой деятельности", СНИЛС 07665226690, договор на выполнение кадастровых работ от 25.04.2024 № 73-ю/15-24, дата завершения кадастровых работ: 07.05.2024		
Сведения о лесах, водных объектах и об иных природных объектах, расположенных в пределах земельного участка:	данные отсутствуют		

полное наименование должности	 ДОКУМЕНТ ПОДПИСАН ЭЛЕКТРОННОЙ ПОДПИСЬЮ	инициалы, фамилия
-------------------------------	--	-------------------

Сертификат: 009F0BDC181A023B64597F1E2579BEFB50
 Владелец: ФЕДЕРАЛЬНАЯ СЛУЖБА ГОСУДАРСТВЕННОЙ
 РЕГИСТРАЦИИ, КАДАСТРА И КАРТОГРАФИИ
 Действителен: с 02.08.2024 по 26.10.2025


Земельный участок			
вид объекта недвижимости			
Лист № 2 раздела 1	Всего листов раздела 1: 5	Всего разделов: 8	Всего листов выписки: 59
03.03.2025г.			
Кадастровый номер:		50:21:0000000:49682	
Сведения о том, что земельный участок полностью расположен в границах зоны с особыми условиями использования территории, территории объекта культурного наследия, публичного сервитута:		Земельный участок полностью расположен в границах зоны с реестровым номером 50:21-6.79 от 04.07.2014, ограничение использования земельного участка в пределах зоны: В пределах приаэродромной территории запрещается проектирование, строительство и развитие городских и сельских поселений, а также строительство и реконструкция промышленных, сельскохозяйственных объектов, объектов капитального и индивидуального жилищного строительства и иных объектов, без согласования в порядке установленном законодательством Российской Федерации. Запрещается размещать в полосах воздушных подходов на удалении до 30 км, а вне полос воздушных подходов - до 15 км от контрольной точки аэродрома объекты выбросов (размещения) отходов, животноводческие фермы, скотобойни и другие объекты, способствующие привлечению и массовому скоплению птиц. В пределах границ района аэродрома (вертодрома, посадочной площадки) запрещается строительство без согласования старшего авиационного начальника аэродрома (вертодрома, посадочной площадки): а) объектов высотой 50 м и более относительно уровня аэродрома (вертодрома); б) линий связи и электропередачи, а также других источников радио- и электромагнитных излучений, которые могут создавать помехи для работы радиотехнических средств; в) взрывоопасных объектов; г) факельных устройств для аварийного сжигания сбрасываемых газов высотой 50 м и более (с учетом возможной высоты выброса пламени); д) промышленных и иных предприятий и сооружений, деятельность которых может привести к ухудшению видимости в районе аэродрома (вертодрома). Строительство и размещение объектов вне района аэродрома (вертодрома), если их истинная высота превышает 50 м, согласовываются с территориальным органом Федерального агентства воздушного транспорта, вид/наименование: Зона с особыми условиями использования территорий - Приаэродромная территория аэродрома Москва (Домодедово), тип: Охранная зона транспорта, номер: б/н, решения: 1. дата решения: 24.02.2014, номер решения: б/н, наименование ОГВ/ОМСУ: ООО "СтройТрест" 2. дата решения: 02.04.2014, номер решения: 60/14, наименование ОГВ/ОМСУ: ООО "СтройТрест" 3. дата решения: 11.05.2011, номер решения: ЦИ1-7, наименование ОГВ/ОМСУ: ЗАО "Международный аэропорт Домодедово" 4. дата решения: 09.11.2010, номер решения: 243, наименование ОГВ/ОМСУ: Минтранс России 5. дата решения: 11.03.2010, номер решения: 138, наименование ОГВ/ОМСУ: Правительство Российской Федерации 6. дата решения: 22.04.2014, номер решения: б/н, наименование ОГВ/ОМСУ: Кадастровый инженер 7. дата решения: 29.05.2014, номер решения: РС1/01-01-7260/14, наименование ОГВ/ОМСУ: Управление Федеральной службы государственной регистрации, кадастра и картографии 8. дата решения: 22.04.2014, номер решения: б/н, наименование ОГВ/ОМСУ: Кадастровый инженер 9. дата решения: 24.07.2007, номер решения: 221-ФЗ, наименование ОГВ/ОМСУ: Правительство РФ 10. дата решения: 24.07.2007, номер решения: 221-ФЗ, наименование ОГВ/ОМСУ:	
Сведения о том, что земельный участок полностью расположен в границах зоны с особыми условиями использования территории, территории объекта культурного наследия, публичного сервитута:		Правительство РФ 11. дата решения: 14.10.2016, номер решения: 11-2647/16, наименование ОГВ/ОМСУ: ФГБУ ФКП Росреестра 12. дата решения: 24.07.2007, номер решения: 221-ФЗ, наименование ОГВ/ОМСУ: Российская Федерация	

полное наименование должности	 ДОКУМЕНТ ПОДПИСАН ЭЛЕКТРОННОЙ ПОДПИСЬЮ	инициалы, фамилия
	Сертификат: 009F0BDC181A023B64597F1E2579BEFB50 Владелец: ФЕДЕРАЛЬНАЯ СЛУЖБА ГОСУДАРСТВЕННОЙ РЕГИСТРАЦИИ, КАДАСТРА И КАРТОГРАФИИ Действителен: с 02.08.2024 по 26.10.2025	

Земельный участок			
вид объекта недвижимости			
Лист № 3 раздела 1	Всего листов раздела 1: 5	Всего разделов: 8	Всего листов выписки: 59
03.03.2025г.			
Кадастровый номер:		50:21:0000000:49682	
Сведения о том, что земельный участок расположен в границах особой экономической зоны, территории опережающего развития, зоны территориального развития в Российской Федерации, игровой зоны:	данные отсутствуют		
Сведения о том, что земельный участок расположен в границах особо охраняемой природной территории, Байкальской природной территории и ее экологических зон, лесопарковом зеленом поясе, охотничьего угодья, лесничества:	данные отсутствуют		
Сведения о расположении земельного участка и (или) расположенного на нем объекта недвижимости в границах территории, в отношении которой принято решение о резервировании земель для государственных или муниципальных нужд:	данные отсутствуют		
Сведения о результатах проведения государственного земельного надзора:	данные отсутствуют		
Сведения о расположении земельного участка в границах территории, в отношении которой утвержден проект межевания территории:	данные отсутствуют		
Условный номер земельного участка:	данные отсутствуют		
Сведения о принятии акта и (или) заключении договора, предусматривающих предоставление в соответствии с земельным законодательством исполнительным органом государственным органом власти или органом местного самоуправления, находящегося в государственной или муниципальной собственности земельного участка для строительства наемного дома социального использования или наемного дома коммерческого использования:	данные отсутствуют		
Сведения о том, что земельный участок или земельные участки образованы на основании решения об изъятии земельного участка и (или) расположенного на нем объекта недвижимости для государственных или муниципальных нужд:	данные отсутствуют		
Сведения о том, что земельный участок образован из земель или земельного участка, государственная собственность на которые не разграничена:	данные отсутствуют		

полное наименование должности	 ДОКУМЕНТ ПОДПИСАН ЭЛЕКТРОННОЙ ПОДПИСЬЮ	инициалы, фамилия
-------------------------------	--	-------------------

Сертификат: 009F0BDC181A023B64597F1E2579BEFB50
 Владелец: ФЕДЕРАЛЬНАЯ СЛУЖБА ГОСУДАРСТВЕННОЙ
 РЕГИСТРАЦИИ, КАДАСТРА И КАРТОГРАФИИ
 Действителен: с 02.08.2024 по 26.10.2025

Земельный участок			
вид объекта недвижимости			
Лист № 4 раздела 1	Всего листов раздела 1: 5	Всего разделов: 8	Всего листов выписки: 59
03.03.2025г.			
Кадастровый номер:		50:21:0000000:49682	
Сведения о наличии земельного спора о местоположении границ земельных участков:		данные отсутствуют	
Статус записи об объекте недвижимости:		Сведения об объекте недвижимости имеют статус "актуальные"	
Особые отметки:		<p>Граница земельного участка состоит из 11 контуров. Учетные номера контуров и их площади: 1 - 17455 кв.м, 2 - 2920 кв.м, 3 - 4517 кв.м, 4 - 13362 кв.м, 5 - 17124 кв.м, 6 - 6358 кв.м, 7 - 10136 кв.м, 8 - 11899 кв.м, 9 - 13533 кв.м, 10 - 14325 кв.м, 11 - 13615 кв.м. Для данного земельного участка обеспечен доступ посредством земельного участка (земельных участков) с кадастровым номером (кадастровыми номерами): 50:21:0000000:49683. Сведения об ограничениях права на объект недвижимости, обременениях данного объекта, не зарегистрированных в реестре прав, ограничений прав и обременений недвижимого имущества: вид ограничения (обременения): ограничения прав на земельный участок, предусмотренные статьей 56 Земельного кодекса Российской Федерации; срок действия: с 17.05.2024; реквизиты документа-основания: распоряжение О внесении изменений в Приложения к распоряжению Министерства экологии и природопользования Московской области от 03.04.2023 № 455-РМ «Об определении местоположения береговых линий (границ водного объекта), установлении границ водоохранной зоны, прибрежной защитной полосы ручья без названия в Ленинском городском округе Московской области» от 17.06.2024 № 779-РМ выдан: Министерство экологии и природопользования Московской области; распоряжение Об определении местоположения береговых линий (границ водного объекта), установлении границ водоохранной зоны, прибрежной защитной полосы ручья без названия в Ленинском городском округе Московской области от 03.04.2023 № 455-РМ выдан: Министерство экологии и природопользования Московской области. вид ограничения (обременения): ограничения прав на земельный участок, предусмотренные статьей 56 Земельного кодекса Российской Федерации; срок действия: с 17.05.2024; реквизиты документа-основания: договор на проведение работ по межеванию земельных участков от 24.02.2014 № б/н выдан: ООО "СтройТрест"; договор подряда на выполнение работ на определенный срок от 02.04.2014 № 60/14 выдан: ООО "СтройТрест"; инструкция по производству полетов в районе аэродрома от 11.05.2011 № ЦИ1-7 выдан: ЗАО "Международный аэропорт Домодедово"; ПОРЯДОК УСТАНОВЛЕНИЯ ГРАНИЦ ПОЛОС ВОЗДУШНЫХ ПОДХОДОВ НА ГРАЖДАНСКИХ АЭРОДРОМАХ от 09.11.2010 № 243 выдан: Минтранс России; ФЕДЕРАЛЬНЫЕ ПРАВИЛА ИСПОЛЬЗОВАНИЯ ВОЗДУШНОГО ПРОСТРАНСТВА РОССИЙСКОЙ ФЕДЕРАЦИИ от 11.03.2010 № 138 выдан: Правительство Российской Федерации; ОБЗОРНАЯ СХЕМА. Зона с особыми условиями использования территорий-Приаэродромная</p>	
полное наименование должности		 ДОКУМЕНТ ПОДПИСАН ЭЛЕКТРОННОЙ ПОДПИСЬЮ	инициалы, фамилия

Сертификат: 009F0BDC181A023B64597F1E2579BEFB50

Владелец: ФЕДЕРАЛЬНАЯ СЛУЖБА ГОСУДАРСТВЕННОЙ

РЕГИСТРАЦИИ, КАДАСТРА И КАРТОГРАФИИ

Действителен: с 02.08.2024 по 26.10.2025

Земельный участок			
вид объекта недвижимости			
Лист № 5 раздела 1	Всего листов раздела 1: 5	Всего разделов: 8	Всего листов выписки: 59
03.03.2025г.			
Кадастровый номер:		50:21:0000000:49682	
		<p>территория аэродрома Москва (Домодедово) от 22.04.2014 № б/н выдан: Кадастровый инженер; письмо от 29.05.2014 № РС1/01-01-7260/14 выдан: Управление Федеральной службы государственной регистрации, кадастра и картографии; карта (План) от 22.04.2014 № б/н выдан: Кадастровый инженер; «О государственном кадастре недвижимости» от 24.07.2007 № 221-ФЗ выдан: Правительство РФ; о государственном кадастре недвижимости от 24.07.2007 № 221-ФЗ выдан: Правительство РФ; об исправлении технических ошибок от 14.10.2016 № 11-2647/16 выдан: ФГБУ ФКП Росреестра; о государственном кадастре недвижимости от 24.07.2007 № 221-ФЗ выдан: Российская Федерация. вид ограничения (обременения): ограничения прав на земельный участок, предусмотренные статьей 56 Земельного кодекса Российской Федерации; срок действия: с 17.05.2024; реквизиты документа-основания: распоряжение Об определении местоположения береговых линий (границ водного объекта), установлении границ водоохранной зоны, прибрежной защитной полосы ручья без названия в Ленинском городском округе Московской области от 03.04.2023 № 455-РМ выдан: Министерство экологии и природопользования Московской области; распоряжение О внесении изменений в Приложения к распоряжению Министерства экологии и природопользования Московской области от 03.04.2023 № 455-РМ «Об определении местоположения береговых линий (границ водного объекта), установлении границ водоохранной зоны, прибрежной защитной полосы ручья без названия в Ленинском городском округе Московской области» от 17.06.2024 № 779-РМ выдан: Министерство экологии и природопользования Московской области. вид ограничения (обременения): ограничения прав на земельный участок, предусмотренные статьей 56 Земельного кодекса Российской Федерации; срок действия: с 17.05.2024; реквизиты документа-основания: решение о согласовании границ охранных зон объектов электросетевого хозяйства от 16.09.2024 № Р-210-438 выдан: Центральное управление Федеральной службы по экологическому, технологическому и атомному надзору (Ростехнадзор). вид ограничения (обременения): ограничения прав на земельный участок, предусмотренные статьей 56 Земельного кодекса Российской Федерации; срок действия: с 17.05.2024; реквизиты документа-основания: распоряжение "Об утверждении границ охранных зон газораспределительных сетей, расположенных в городах Люберцы, Лыткарино, Ленинском и Люберецком муниципальных районах" от 01.02.2012 № 31-РМ выдан: Министерство экологии и природопользования Московской области.</p>	
Получатель выписки:		Карасова Марина Михайловна (представитель правообладателя), Правообладатель: от имени заявителя Ассоциация "Содействия развития рынка доступного жилья Звезда", 5044052615	

полное наименование должности	 ДОКУМЕНТ ПОДПИСАН ЭЛЕКТРОННОЙ ПОДПИСЬЮ	инициалы, фамилия
-------------------------------	--	-------------------

Сертификат: 009F0BDC181A023B64597F1E2579BEFB50
 Владелец: ФЕДЕРАЛЬНАЯ СЛУЖБА ГОСУДАРСТВЕННОЙ
 РЕГИСТРАЦИИ, КАДАСТРА И КАРТОГРАФИИ
 Действителен: с 02.08.2024 по 26.10.2025


Выписка из Единого государственного реестра недвижимости об объекте недвижимости
Сведения о зарегистрированных правах

Земельный участок			
вид объекта недвижимости			
Лист № 1 раздела 2	Всего листов раздела 2: 2	Всего разделов: 8	Всего листов выписки: 59
03.03.2025г.			
Кадастровый номер:		50:21:0000000:49682	
1	Правообладатель (правообладатели):	1.1	Ассоциация "Содействие развитию рынка доступного жилья Звезда", ИНН: 5044052615, ОГРН: 1065044019248
	Сведения о возможности предоставления третьим лицам персональных данных физического лица:	1.1.1	данные отсутствуют
2	Вид, номер, дата и время государственной регистрации права:	2.1	Собственность 50:21:0000000:49682-50/128/2024-1 17.05.2024 14:13:03
3	Сведения об осуществлении государственной регистрации сделки, права без необходимого в силу закона согласия третьего лица, органа:	3.1	данные отсутствуют
4	Ограничение прав и обременение объекта недвижимости:	не зарегистрировано	
5	Договоры участия в долевом строительстве:	не зарегистрировано	
6	Заявленные в судебном порядке права требования:	данные отсутствуют	
7	Сведения о возможности предоставления третьим лицам персональных данных физического лица	данные отсутствуют	
8	Сведения о возражении в отношении зарегистрированного права:	данные отсутствуют	
9	Сведения о наличии решения об изъятии объекта недвижимости для государственных и муниципальных нужд:	данные отсутствуют	
10	Сведения о невозможности государственной регистрации без личного участия правообладателя или его законного представителя:	данные отсутствуют	
11	Правопритязания и сведения о наличии поступивших, но не рассмотренных заявлений о проведении государственной регистрации права (перехода, прекращения права), ограничения права или обременения объекта недвижимости, сделки в отношении объекта недвижимости:	отсутствуют	

полное наименование должности	 ДОКУМЕНТ ПОДПИСАН ЭЛЕКТРОННОЙ ПОДПИСЬЮ	инициалы, фамилия
-------------------------------	--	-------------------

Сертификат: 009F0BDC181A023B64597F1E2579BEFB50
Владелец: ФЕДЕРАЛЬНАЯ СЛУЖБА ГОСУДАРСТВЕННОЙ
РЕГИСТРАЦИИ, КАДАСТРА И КАРТОГРАФИИ
Действителен: с 02.08.2024 по 26.10.2025

Земельный участок			
вид объекта недвижимости			
Лист № 2 раздела 2	Всего листов раздела 2: 2	Всего разделов: 8	Всего листов выписки: 59
03.03.2025г.			
Кадастровый номер:		50:21:0000000:49682	
11	Сведения о невозможности государственной регистрации перехода, прекращения, ограничения права на земельный участок из земель сельскохозяйственного назначения:	данные отсутствуют	

полное наименование должности	 ДОКУМЕНТ ПОДПИСАН ЭЛЕКТРОННОЙ ПОДПИСЬЮ	инициалы, фамилия
	Сертификат: 009F0BDC181A023B64597F1E2579BEFB50 Владелец: ФЕДЕРАЛЬНАЯ СЛУЖБА ГОСУДАРСТВЕННОЙ РЕГИСТРАЦИИ, КАДАСТРА И КАРТОГРАФИИ Действителен: с 02.08.2024 по 26.10.2025	

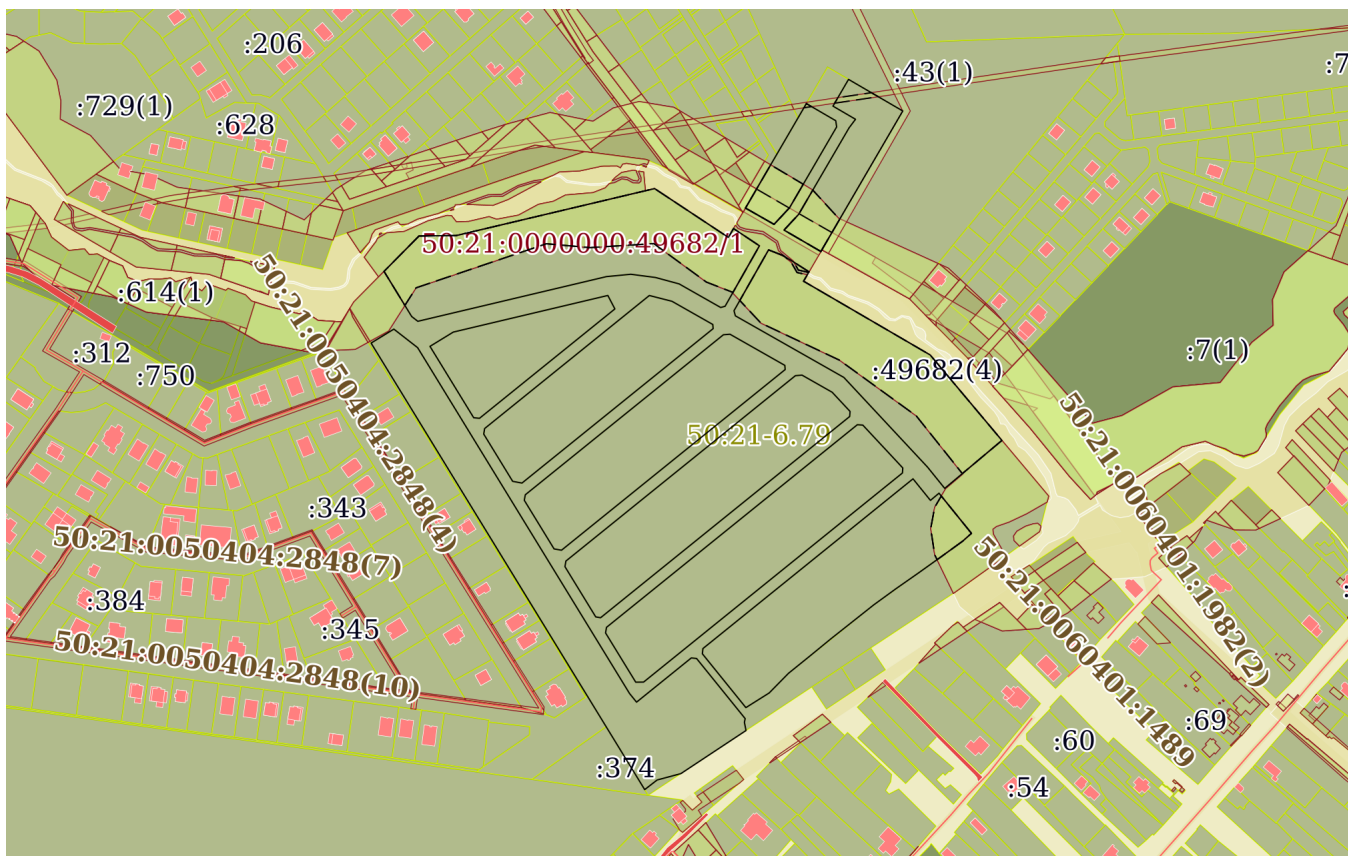
Выписка из Единого государственного реестра недвижимости об объекте недвижимости
 Описание местоположения земельного участка

Земельный участок			
вид объекта недвижимости			

Лист № 1 раздела 3	Всего листов раздела 3: 12	Всего разделов: 8	Всего листов выписки: 59
--------------------	----------------------------	-------------------	--------------------------

03.03.2025г.	
Кадастровый номер:	50:21:0000000:49682

План (чертеж, схема) земельного участка



Масштаб 1:6000	Условные обозначения:
----------------	-----------------------

полное наименование должности	 ДОКУМЕНТ ПОДПИСАН ЭЛЕКТРОННОЙ ПОДПИСЬЮ	инициалы, фамилия
-------------------------------	--	-------------------

Сертификат: 009F0BDC181A023B64597F1E2579BEFB50
 Владелец: ФЕДЕРАЛЬНАЯ СЛУЖБА ГОСУДАРСТВЕННОЙ
 РЕГИСТРАЦИИ, КАДАСТРА И КАРТОГРАФИИ
 Действителен: с 02.08.2024 по 26.10.2025

Земельный участок

вид объекта недвижимости

Лист № 2 раздела 3

Всего листов раздела 3: 12

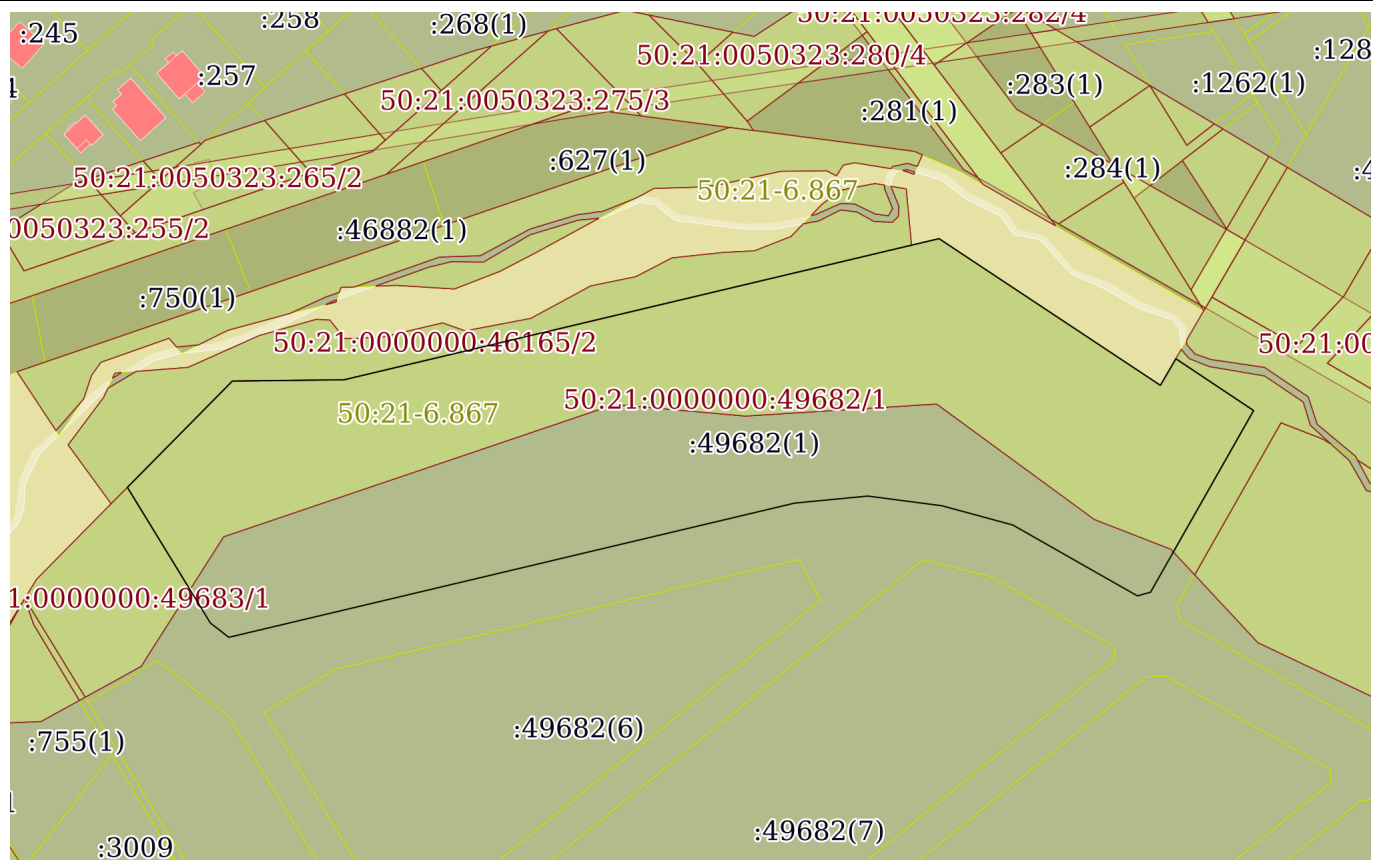
Всего разделов: 8

Всего листов выписки: 59

03.03.2025г.

Кадастровый номер:

50:21:0000000:49682



Масштаб 1:2000

Условные обозначения:

полное наименование должности



ДОКУМЕНТ ПОДПИСАН

ЭЛЕКТРОННОЙ ПОДПИСЬЮ

Сертификат: 009F0BDC181A023B64597F1E2579BEFB50

Владелец: ФЕДЕРАЛЬНАЯ СЛУЖБА ГОСУДАРСТВЕННОЙ

РЕГИСТРАЦИИ, КАДАСТРА И КАРТОГРАФИИ

Действителен: с 02.08.2024 по 26.10.2025

инициалы, фамилия

Земельный участок

вид объекта недвижимости

Лист № 3 раздела 3

Всего листов раздела 3: 12

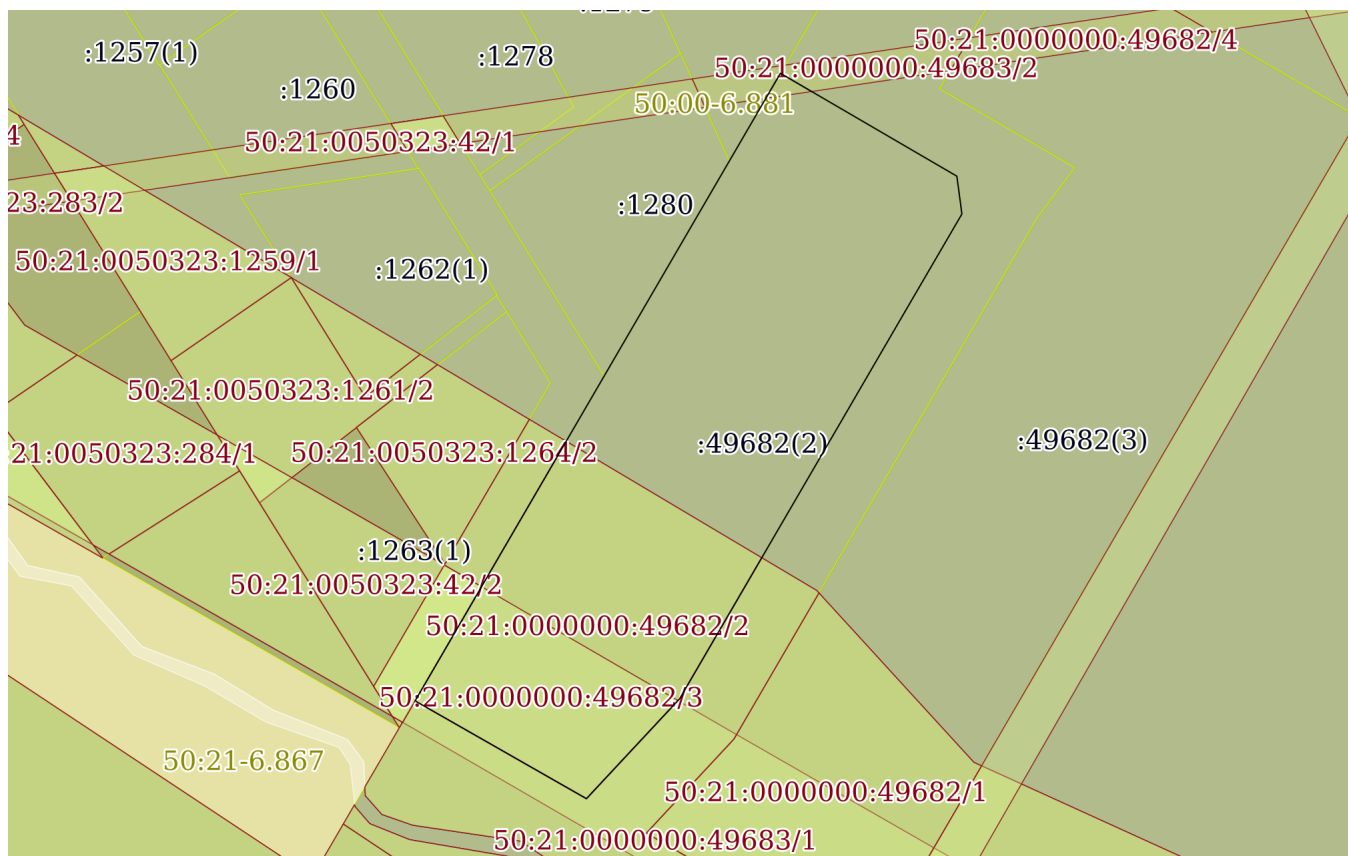
Всего разделов: 8

Всего листов выписки: 59

03.03.2025г.

Кадастровый номер:

50:21:0000000:49682



Масштаб 1:1000

Условные обозначения:



ДОКУМЕНТ ПОДПИСАН

ЭЛЕКТРОННОЙ ПОДПИСЬЮ

Сертификат: 009F0BDC181A023B64597F1E2579BEFB50

Владелец: ФЕДЕРАЛЬНАЯ СЛУЖБА ГОСУДАРСТВЕННОЙ

РЕГИСТРАЦИИ, КАДАСТРА И КАРТОГРАФИИ

Действителен: с 02.08.2024 по 26.10.2025

полное наименование должности

инициалы, фамилия

Земельный участок

вид объекта недвижимости

Лист № 4 раздела 3

Всего листов раздела 3: 12

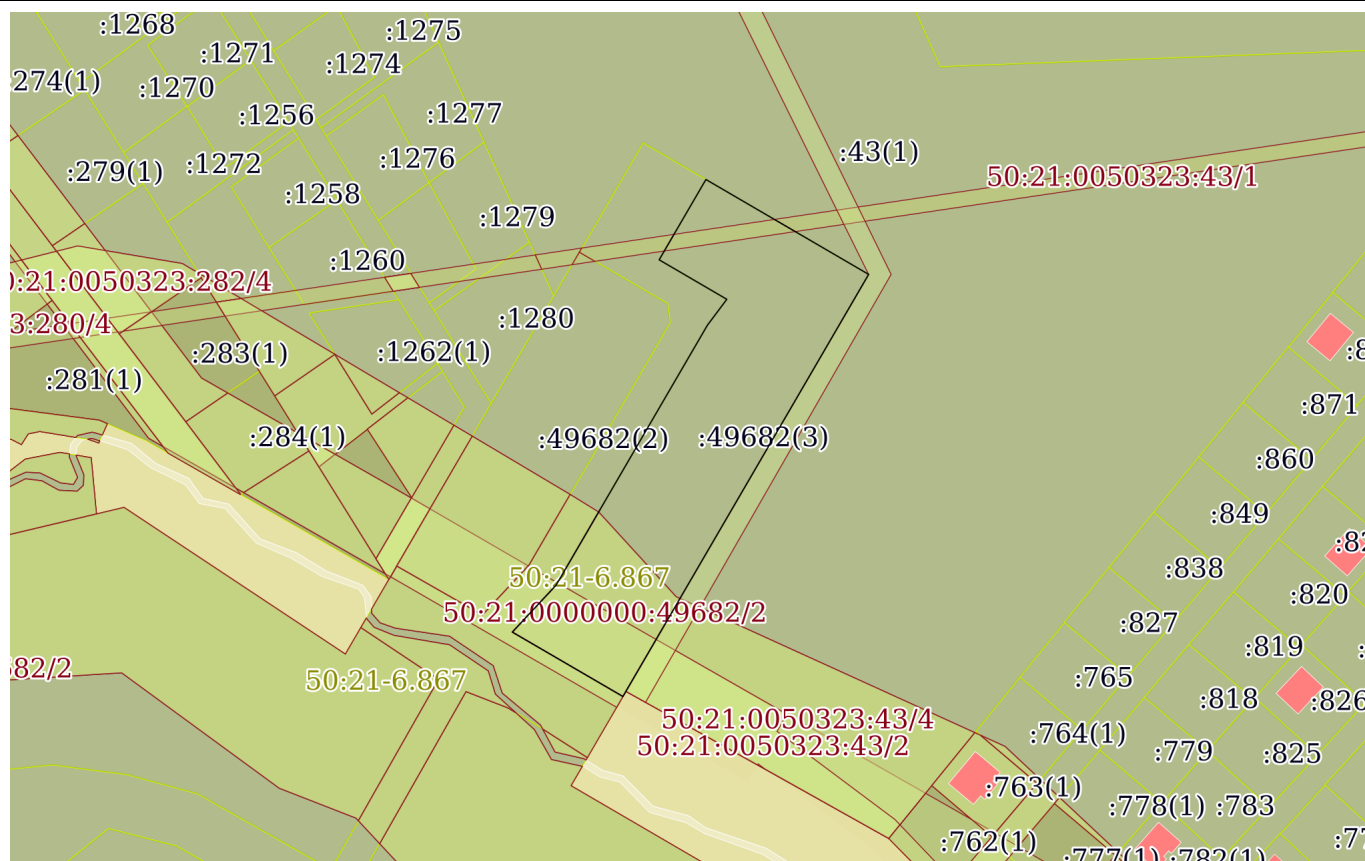
Всего разделов: 8

Всего листов выписки: 59

03.03.2025г.

Кадастровый номер:

50:21:0000000:49682



Масштаб 1:2000

Условные обозначения:



ДОКУМЕНТ ПОДПИСАН

ЭЛЕКТРОННОЙ ПОДПИСЬЮ

Сертификат: 009F0BDC181A023B64597F1E2579BEFB50

Владелец: ФЕДЕРАЛЬНАЯ СЛУЖБА ГОСУДАРСТВЕННОЙ

РЕГИСТРАЦИИ, КАДАСТРА И КАРТОГРАФИИ

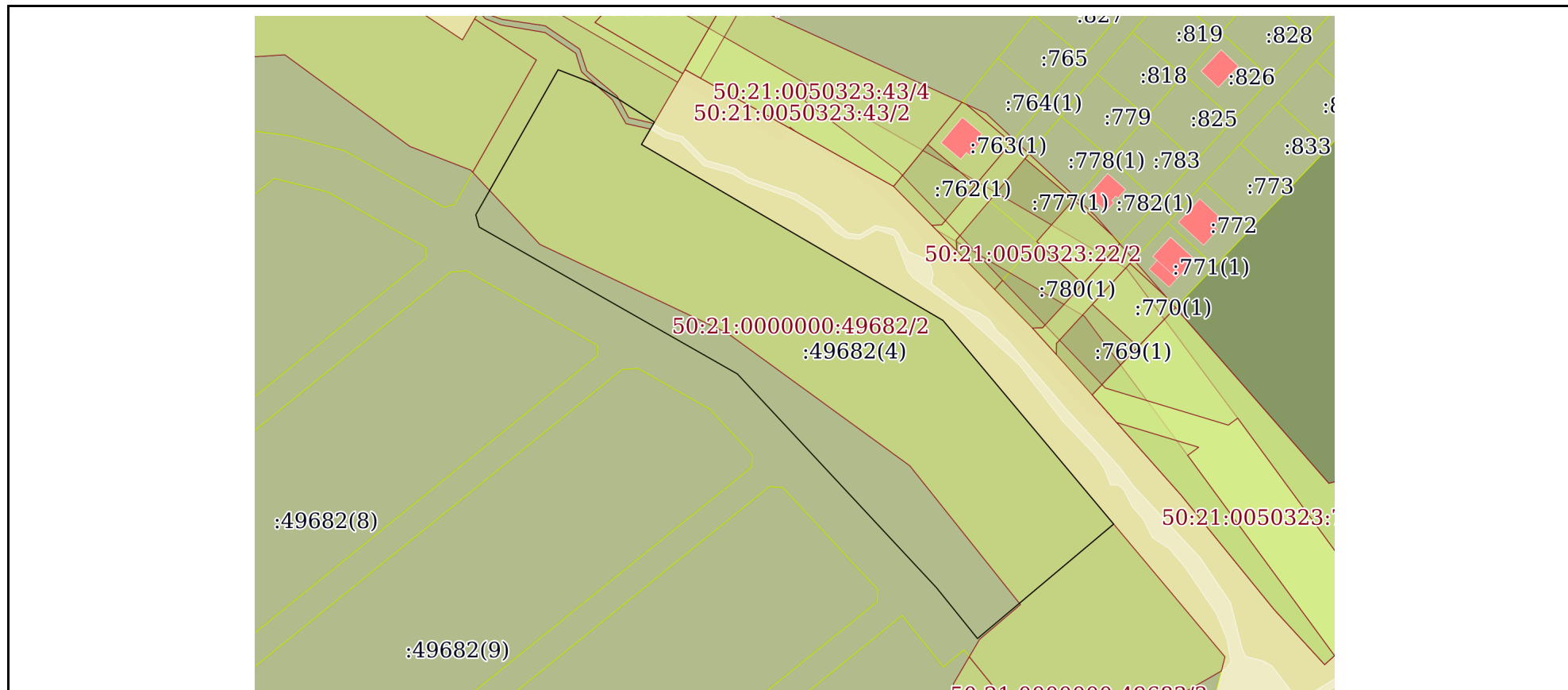
Действителен: с 02.08.2024 по 26.10.2025

полное наименование должности

инициалы, фамилия

Земельный участок			
вид объекта недвижимости			
Лист № 5 раздела 3	Всего листов раздела 3: 12	Всего разделов: 8	Всего листов выписки: 59

03.03.2025г.	
Кадастровый номер:	50:21:0000000:49682



Масштаб 1:2000	Условные обозначения:
----------------	-----------------------

полное наименование должности	 ДОКУМЕНТ ПОДПИСАН ЭЛЕКТРОННОЙ ПОДПИСЬЮ	инициалы, фамилия
-------------------------------	--	-------------------

Сертификат: 009F0BDC181A023B64597F1E2579BEFB50
 Владелец: ФЕДЕРАЛЬНАЯ СЛУЖБА ГОСУДАРСТВЕННОЙ
 РЕГИСТРАЦИИ, КАДАСТРА И КАРТОГРАФИИ
 Действителен: с 02.08.2024 по 26.10.2025

Земельный участок

вид объекта недвижимости

Лист № 6 раздела 3

Всего листов раздела 3: 12

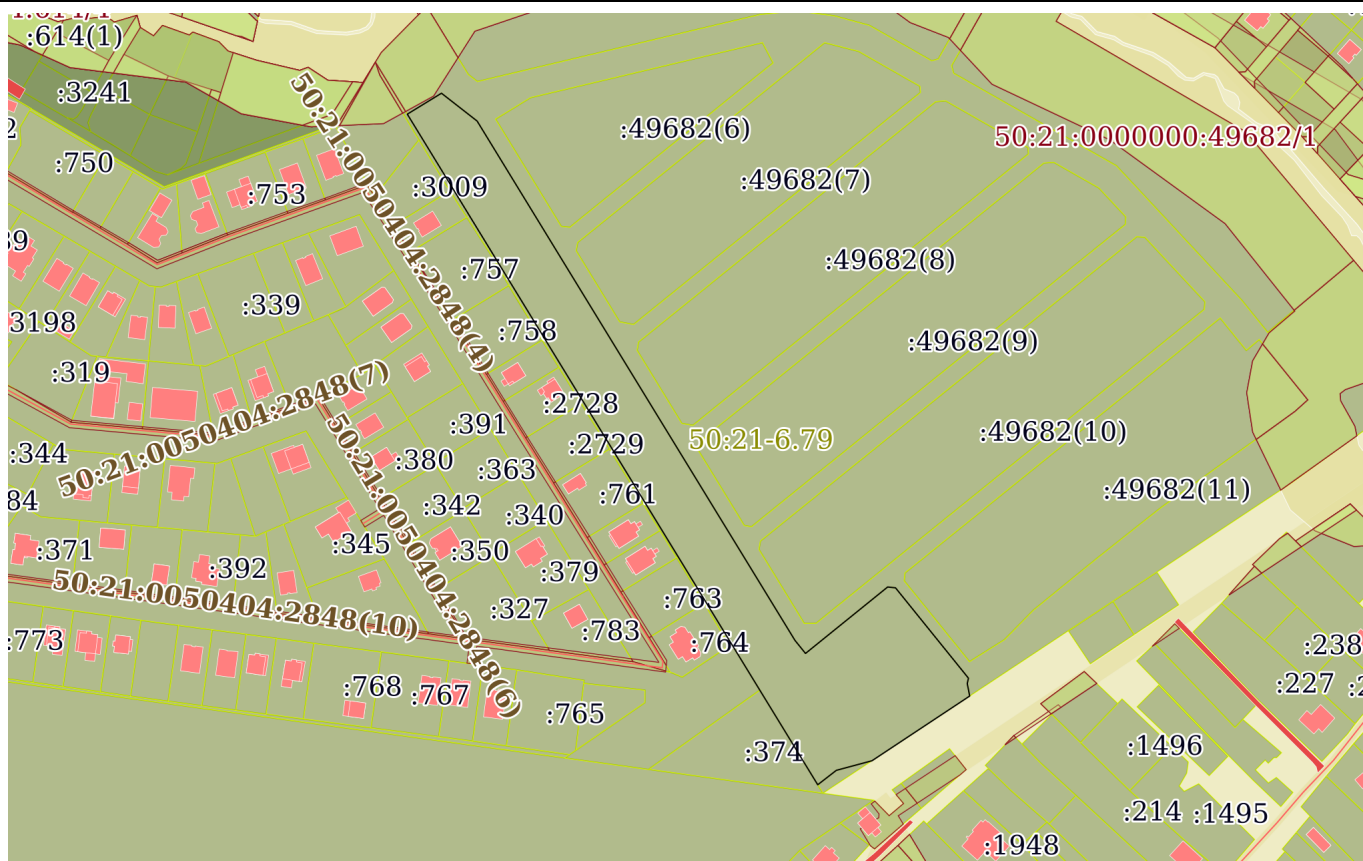
Всего разделов: 8

Всего листов выписки: 59

03.03.2025г.

Кадастровый номер:

50:21:0000000:49682



Масштаб 1:4000

Условные обозначения:

полное наименование должности



ДОКУМЕНТ ПОДПИСАН

ЭЛЕКТРОННОЙ ПОДПИСЬЮ

Сертификат: 009F0BDC181A023B64597F1E2579BEFB50

Владелец: ФЕДЕРАЛЬНАЯ СЛУЖБА ГОСУДАРСТВЕННОЙ

РЕГИСТРАЦИИ, КАДАСТРА И КАРТОГРАФИИ

Действителен: с 02.08.2024 по 26.10.2025

инициалы, фамилия

Земельный участок

вид объекта недвижимости

Лист № 7 раздела 3

Всего листов раздела 3: 12

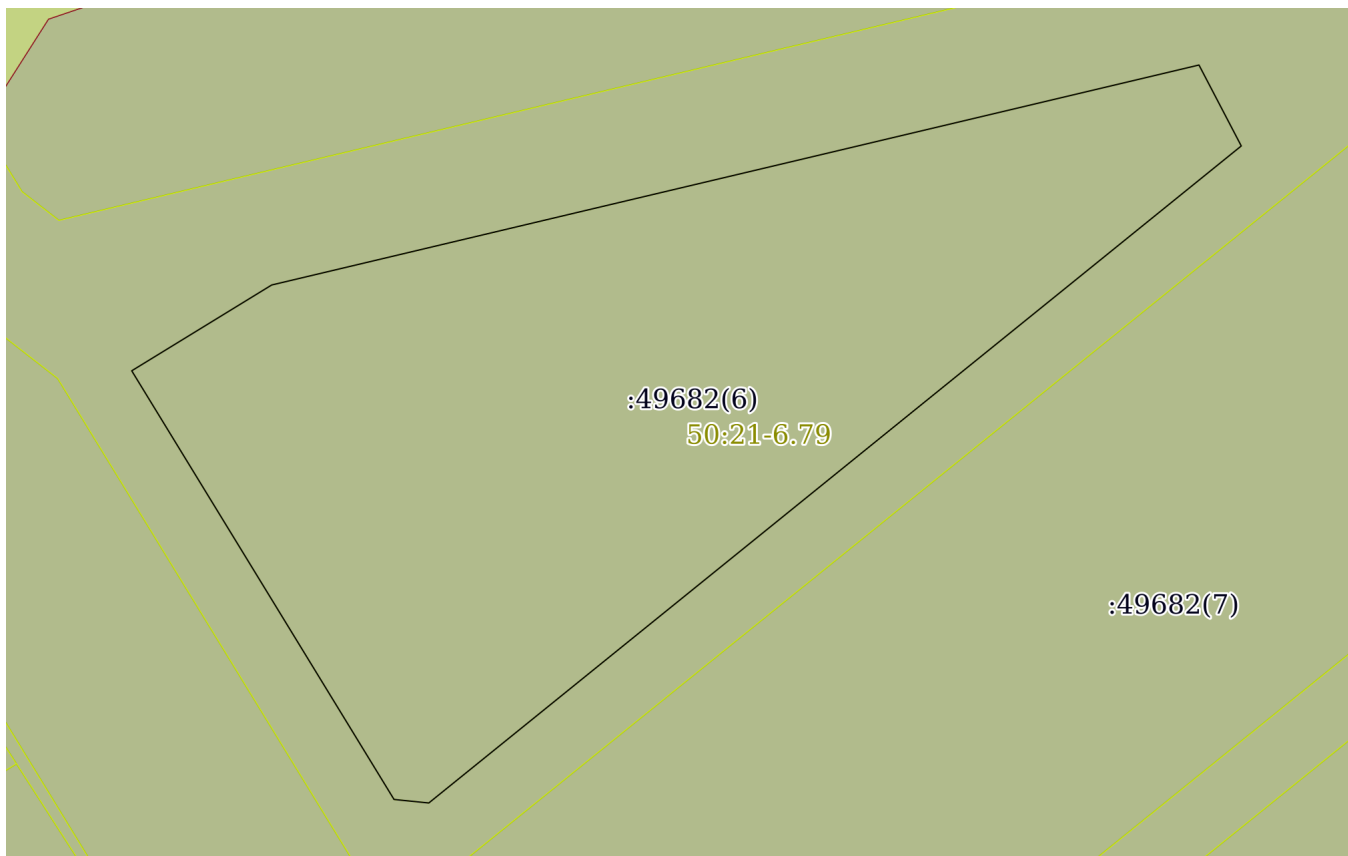
Всего разделов: 8

Всего листов выписки: 59

03.03.2025г.

Кадастровый номер:

50:21:0000000:49682



Масштаб 1:1000

Условные обозначения:

полное наименование должности



ДОКУМЕНТ ПОДПИСАН

ЭЛЕКТРОННОЙ ПОДПИСЬЮ

Сертификат: 009F0BDC181A023B64597F1E2579BEFB50

Владелец: ФЕДЕРАЛЬНАЯ СЛУЖБА ГОСУДАРСТВЕННОЙ

РЕГИСТРАЦИИ, КАДАСТРА И КАРТОГРАФИИ

Действителен: с 02.08.2024 по 26.10.2025

инициалы, фамилия

Земельный участок

вид объекта недвижимости

Лист № 8 раздела 3

Всего листов раздела 3: 12

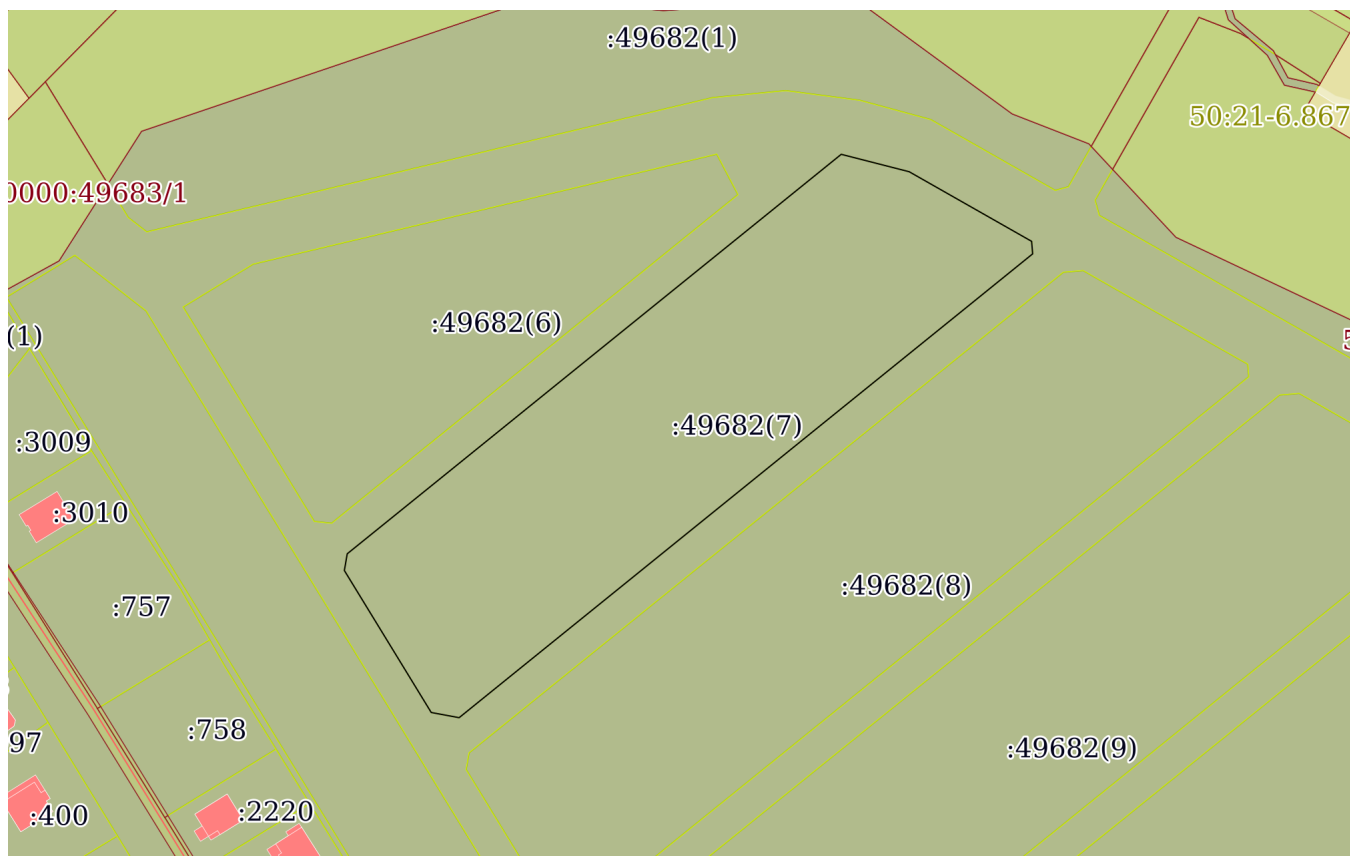
Всего разделов: 8

Всего листов выписки: 59

03.03.2025г.

Кадастровый номер:

50:21:0000000:49682



Масштаб 1:2000

Условные обозначения:

полное наименование должности



ДОКУМЕНТ ПОДПИСАН

ЭЛЕКТРОННОЙ ПОДПИСЬЮ

Сертификат: 009F0BDC181A023B64597F1E2579BEFB50

Владелец: ФЕДЕРАЛЬНАЯ СЛУЖБА ГОСУДАРСТВЕННОЙ

РЕГИСТРАЦИИ, КАДАСТРА И КАРТОГРАФИИ

Действителен: с 02.08.2024 по 26.10.2025

инициалы, фамилия

Земельный участок

вид объекта недвижимости

Лист № 9 раздела 3

Всего листов раздела 3: 12

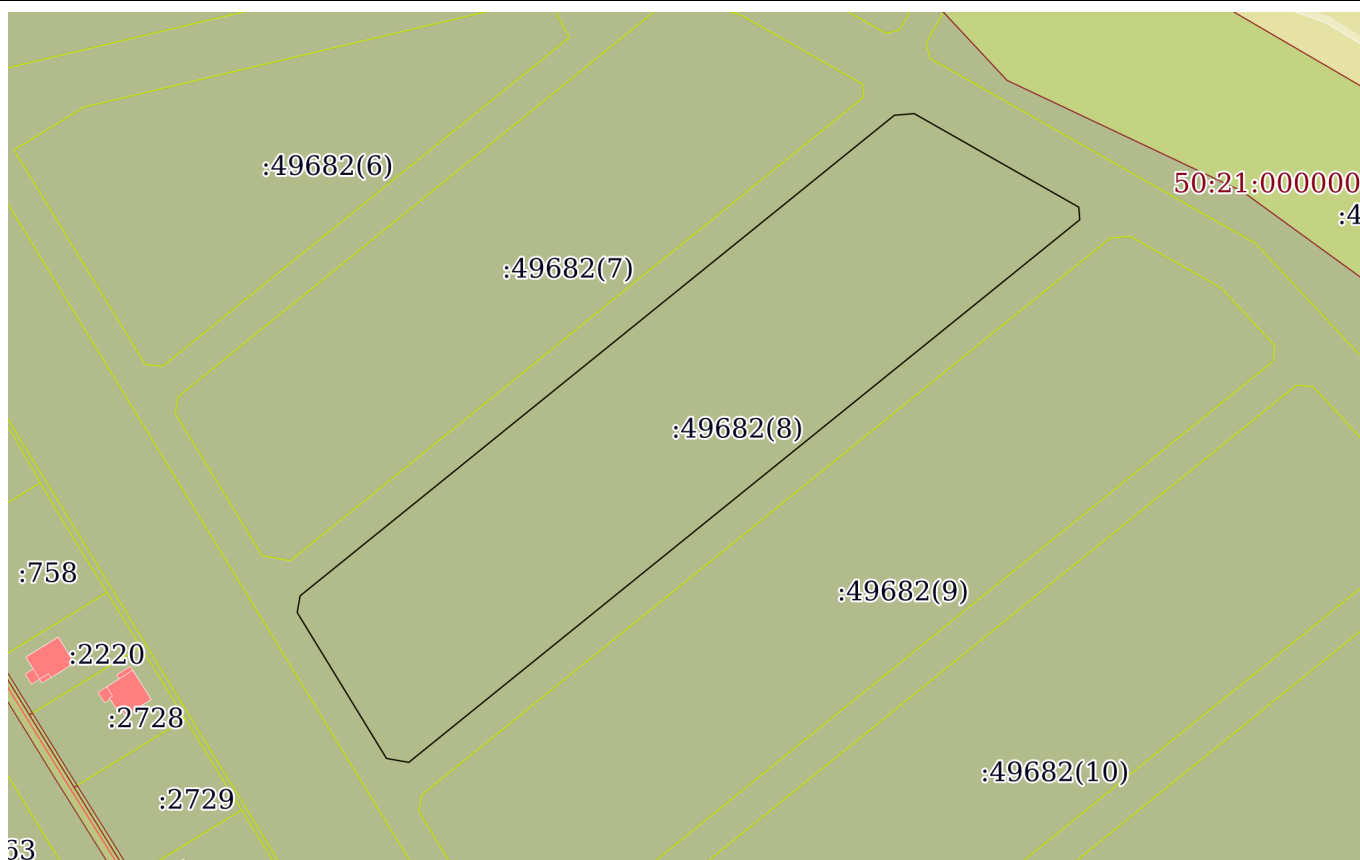
Всего разделов: 8

Всего листов выписки: 59

03.03.2025г.

Кадастровый номер:

50:21:0000000:49682



Масштаб 1:2000

Условные обозначения:

полное наименование должности



ДОКУМЕНТ ПОДПИСАН

ЭЛЕКТРОННОЙ ПОДПИСЬЮ

Сертификат: 009F0BDC181A023B64597F1E2579BEFB50

Владелец: ФЕДЕРАЛЬНАЯ СЛУЖБА ГОСУДАРСТВЕННОЙ

РЕГИСТРАЦИИ, КАДАСТРА И КАРТОГРАФИИ

Действителен: с 02.08.2024 по 26.10.2025

инициалы, фамилия

Земельный участок
вид объекта недвижимости

Лист № 10 раздела 3

Всего листов раздела 3: 12

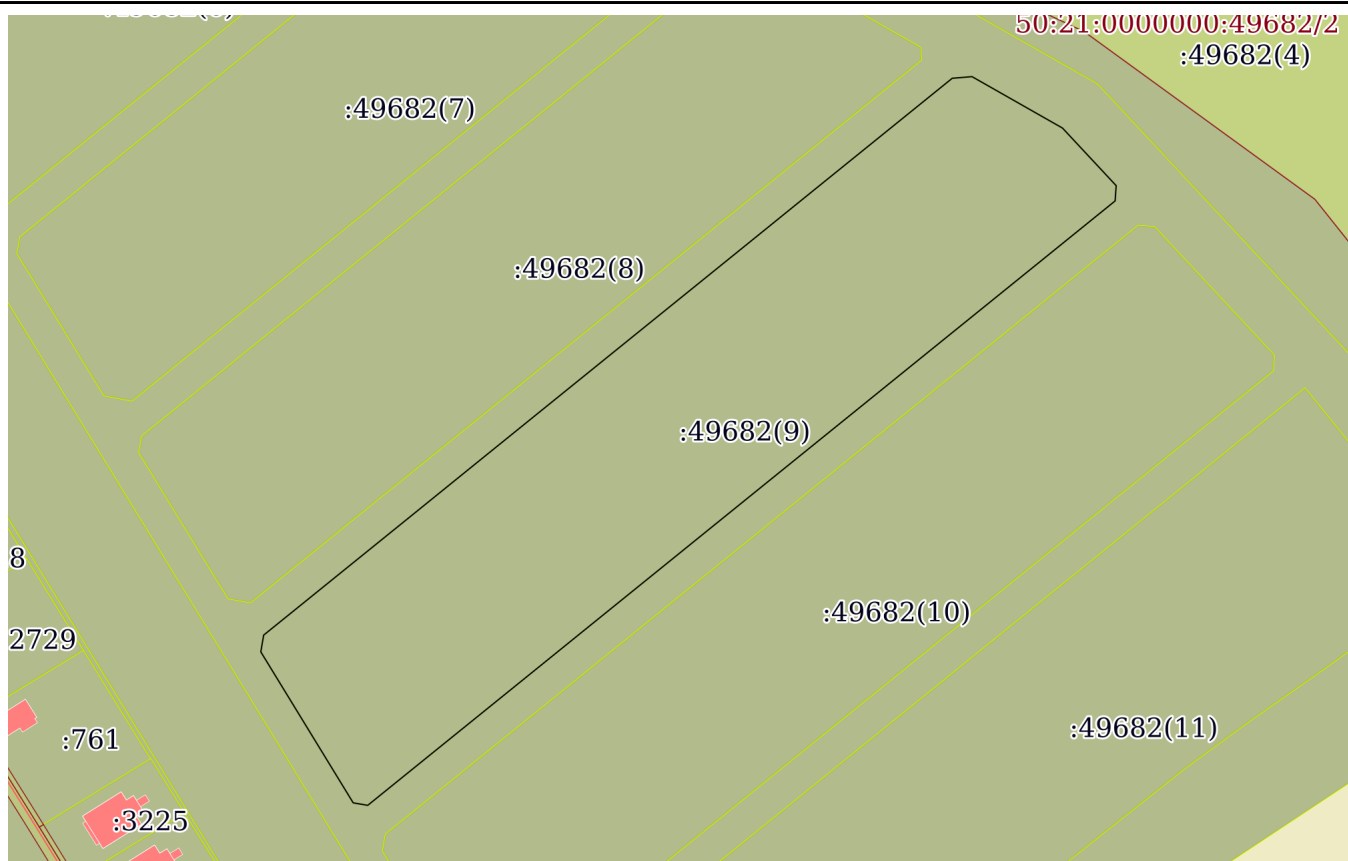
Всего разделов: 8

Всего листов выписки: 59

03.03.2025г.

Кадастровый номер:

50:21:0000000:49682



Масштаб 1:2000

Условные обозначения:

полное наименование должности



ДОКУМЕНТ ПОДПИСАН

ЭЛЕКТРОННОЙ ПОДПИСЬЮ

Сертификат: 009F0BDC181A023B64597F1E2579BEFB50

Владелец: ФЕДЕРАЛЬНАЯ СЛУЖБА ГОСУДАРСТВЕННОЙ

РЕГИСТРАЦИИ, КАДАСТРА И КАРТОГРАФИИ

Действителен: с 02.08.2024 по 26.10.2025

инициалы, фамилия

Земельный участок
вид объекта недвижимости

Лист № 11 раздела 3

Всего листов раздела 3: 12

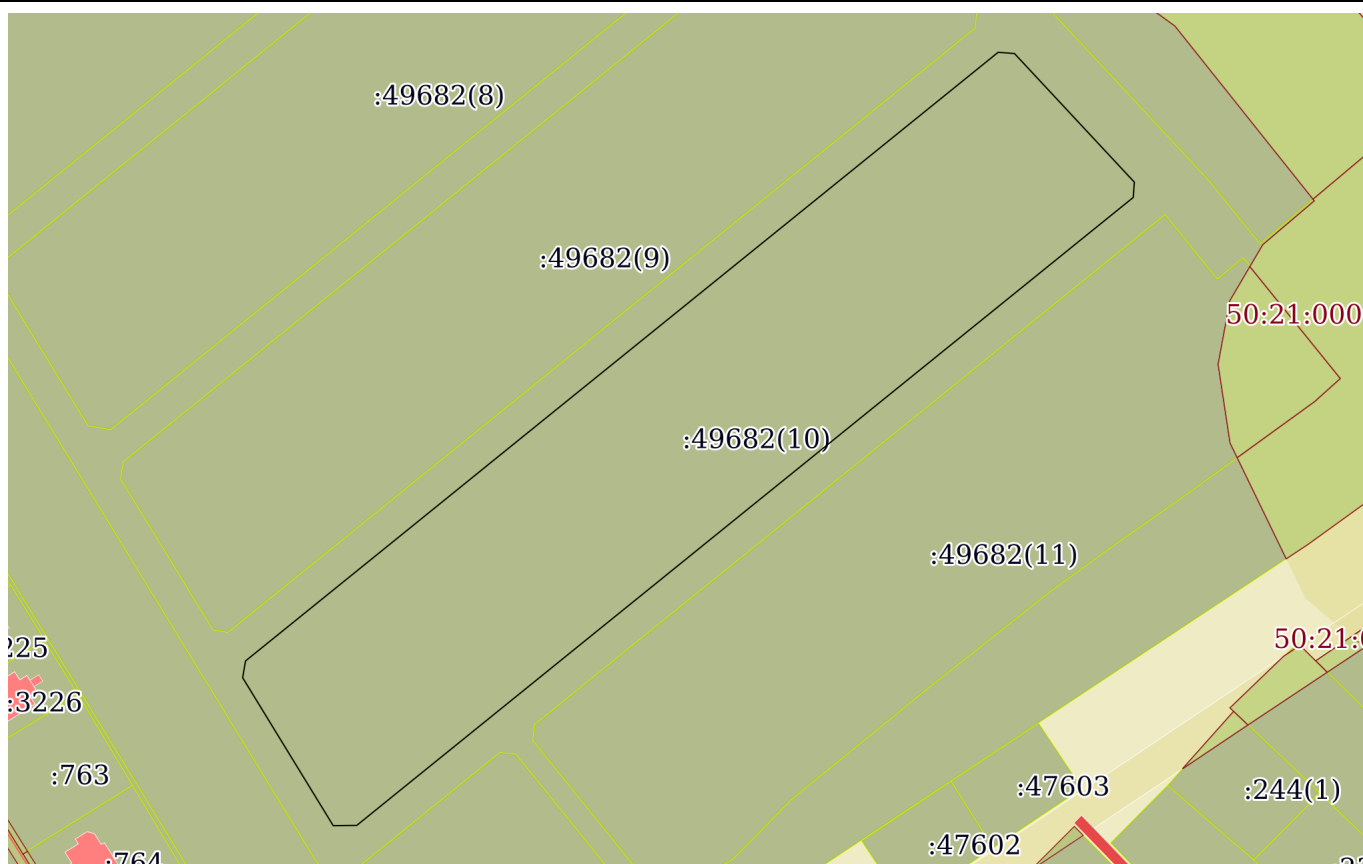
Всего разделов: 8

Всего листов выписки: 59

03.03.2025г.

Кадастровый номер:

50:21:000000:49682



Масштаб 1:2000

Условные обозначения:

полное наименование должности



ДОКУМЕНТ ПОДПИСАН
ЭЛЕКТРОННОЙ ПОДПИСЬЮ

инициалы, фамилия

Сертификат: 009F0BDC181A023B64597F1E2579BEFB50
Владелец: ФЕДЕРАЛЬНАЯ СЛУЖБА ГОСУДАРСТВЕННОЙ
РЕГИСТРАЦИИ, КАДАСТРА И КАРТОГРАФИИ
Действителен: с 02.08.2024 по 26.10.2025

Земельный участок

вид объекта недвижимости

Лист № 12 раздела 3

Всего листов раздела 3: 12

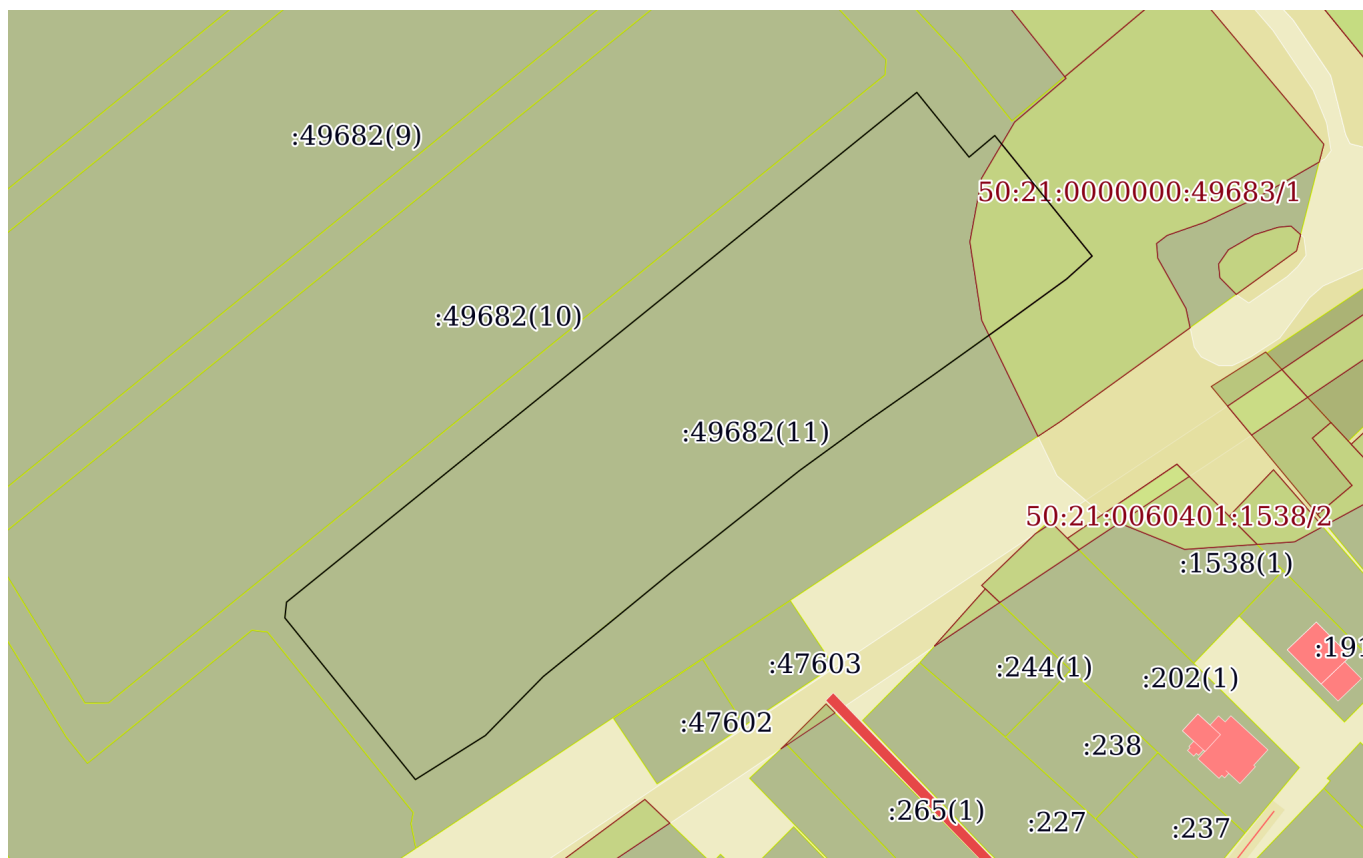
Всего разделов: 8

Всего листов выписки: 59

03.03.2025г.

Кадастровый номер:

50:21:0000000:49682



Масштаб 1:2000

Условные обозначения:

полное наименование должности



ДОКУМЕНТ ПОДПИСАН

ЭЛЕКТРОННОЙ ПОДПИСЬЮ

Сертификат: 009F0BDC181A023B64597F1E2579BEFB50

Владелец: ФЕДЕРАЛЬНАЯ СЛУЖБА ГОСУДАРСТВЕННОЙ

РЕГИСТРАЦИИ, КАДАСТРА И КАРТОГРАФИИ

Действителен: с 02.08.2024 по 26.10.2025

инициалы, фамилия

Выписка из Единого государственного реестра недвижимости об объекте недвижимости

Описание местоположения земельного участка

Земельный участок			
вид объекта недвижимости			

Лист № 1 раздела 3.1	Всего листов раздела 3.1: 11	Всего разделов: 8	Всего листов выписки: 59
----------------------	------------------------------	-------------------	--------------------------

03.03.2025г.

Кадастровый номер: 50:21:0000000:49682

Описание местоположения границ земельного участка							
№ п/п	Номер точки		Дирекционный угол	Горизонтальное проложение, м	Описание закрепления на местности	Кадастровые номера смежных участков	Сведения об адресах правообладателей смежных земельных участков
	начальная	конечная					
1	2	3	4	5	6	7	8
1	1.1.1	1.1.2	51°4.3'	18.25	данные отсутствуют	50:21:0000000:49683(1)	адрес отсутствует
2	1.1.2	1.1.3	51°2.9'	22.75	данные отсутствуют	50:21:0000000:49683(1)	адрес отсутствует
3	1.1.3	1.1.4	51°4.3'	21.99	данные отсутствуют	50:21:0000000:49683(1)	адрес отсутствует
4	1.1.4	1.1.5	51°4.1'	22.01	данные отсутствуют	50:21:0000000:49683(1)	адрес отсутствует
5	1.1.5	1.1.6	51°3.1'	22	данные отсутствуют	50:21:0000000:49683(1)	адрес отсутствует
6	1.1.6	1.1.7	51°3.1'	22	данные отсутствуют	50:21:0000000:49683(1)	адрес отсутствует
7	1.1.7	1.1.8	51°4.3'	21.99	данные отсутствуют	50:21:0000000:49683(1)	адрес отсутствует
8	1.1.8	1.1.9	51°3.1'	22	данные отсутствуют	50:21:0000000:49683(1)	адрес отсутствует
9	1.1.9	1.1.10	51°3.1'	22	данные отсутствуют	50:21:0000000:49683(1)	адрес отсутствует
10	1.1.10	1.1.11	51°3.7'	22.23	данные отсутствуют	50:21:0000000:49683(1)	адрес отсутствует
11	1.1.11	1.1.12	141°2.8'	22.28	данные отсутствуют	50:21:0000000:49683(1)	адрес отсутствует
12	1.1.12	1.1.13	50°0.4'	8.99	данные отсутствуют	50:21:0000000:49683(1)	адрес отсутствует
13	1.1.13	1.1.14	141°3.1'	41.52	данные отсутствуют	50:21:0000000:49683(1)	адрес отсутствует
14	1.1.14	1.1.15	228°6.8'	9.24	данные отсутствуют	50:21:0000000:49683(1)	адрес отсутствует
15	1.1.15	1.1.16	234°1.8'	22.03	данные отсутствуют	50:21:0000000:49683(1)	адрес отсутствует
16	1.1.16	1.1.17	234°27.4'	22.04	данные отсутствуют	50:21:0000000:49683(1)	адрес отсутствует
17	1.1.17	1.1.18	235°1.6'	22.05	данные отсутствуют	50:21:0000000:49683(1)	адрес отсутствует
18	1.1.18	1.1.19	233°58.4'	22.03	данные отсутствуют	50:21:0000000:49683(1)	адрес отсутствует
19	1.1.19	1.1.20	231°36.5'	22	данные отсутствуют	50:21:0000000:49683(1)	адрес отсутствует
20	1.1.20	1.1.21	231°37.5'	22	данные отсутствуют	50:21:0000000:49683(1)	адрес отсутствует
21	1.1.21	1.1.22	230°38.7'	22	данные отсутствуют	50:21:0000000:49683(1)	адрес отсутствует
22	1.1.22	1.1.23	231°3.1'	22	данные отсутствуют	50:21:0000000:49683(1)	адрес отсутствует

полное наименование должности	 ДОКУМЕНТ ПОДПИСАН ЭЛЕКТРОННОЙ ПОДПИСЬЮ	инициалы, фамилия
-------------------------------	--	-------------------

Сертификат: 009F0BDC181A023B64597F1E2579BEFB50
 Владелец: ФЕДЕРАЛЬНАЯ СЛУЖБА ГОСУДАРСТВЕННОЙ
 РЕГИСТРАЦИИ, КАДАСТРА И КАРТОГРАФИИ
 Действителен: с 02.08.2024 по 26.10.2025

Земельный участок
вид объекта недвижимости

Лист № 2 раздела 3.1

Всего листов раздела 3.1: 11

Всего разделов: 8

Всего листов выписки: 59

03.03.2025г.

Кадастровый номер:

50:21:0000000:49682

1	2	3	4	5	6	7	8
23	1.1.23	1.1.24	224°29.3'	22.15	данные отсутствуют	50:21:0000000:49683(1)	адрес отсутствует
24	1.1.24	1.1.25	237°49.0'	22.15	данные отсутствуют	50:21:0000000:49683(1)	адрес отсутствует
25	1.1.25	1.1.26	321°3.4'	55.68	данные отсутствуют	50:21:0000000:49683(1)	адрес отсутствует
26	1.1.26	1.1.1	6°5.2'	4.24	данные отсутствуют	50:21:0000000:49683(1)	адрес отсутствует
27	2.1.1	2.1.2	51°5.2'	15.47	данные отсутствуют	50:21:0000000:49683(1)	адрес отсутствует
28	2.1.2	2.1.3	51°4.0'	19	данные отсутствуют	50:21:0000000:49683(1)	адрес отсутствует
29	2.1.3	2.1.4	51°4.0'	19	данные отсутствуют	50:21:0000000:49683(1)	адрес отсутствует
30	2.1.4	2.1.5	51°2.9'	18.99	данные отсутствуют	50:21:0000000:49683(1)	адрес отсутствует
31	2.1.5	2.1.6	51°2.6'	19.01	данные отсутствуют	50:21:0000000:49683(1)	адрес отсутствует
32	2.1.6	2.1.7	51°4.0'	19	данные отсутствуют	50:21:0000000:49683(1)	адрес отсутствует
33	2.1.7	2.1.8	51°4.0'	19	данные отсутствуют	50:21:0000000:49683(1)	адрес отсутствует
34	2.1.8	2.1.9	51°4.0'	19	данные отсутствуют	50:21:0000000:49683(1)	адрес отсутствует
35	2.1.9	2.1.10	51°2.9'	18.99	данные отсутствуют	50:21:0000000:49683(1)	адрес отсутствует
36	2.1.10	2.1.11	51°4.0'	19	данные отсутствуют	50:21:0000000:49683(1)	адрес отсутствует
37	2.1.11	2.1.12	51°2.6'	19.01	данные отсутствуют	50:21:0000000:49683(1)	адрес отсутствует
38	2.1.12	2.1.13	51°4.0'	19	данные отсутствуют	50:21:0000000:49683(1)	адрес отсутствует
39	2.1.13	2.1.14	51°4.0'	19	данные отсутствуют	50:21:0000000:49683(1)	адрес отсутствует
40	2.1.14	2.1.15	51°3.2'	15.89	данные отсутствуют	50:21:0000000:49683(1)	адрес отсутствует
41	2.1.15	2.1.16	94°2.3'	4.4	данные отсутствуют	50:21:0000000:49683(1)	адрес отсутствует
42	2.1.16	2.1.17	136°59.7'	23.56	данные отсутствуют	50:21:0000000:49683(1)	адрес отсутствует
43	2.1.17	2.1.18	136°59.7'	23.56	данные отсутствуют	50:21:0000000:49683(1)	адрес отсутствует
44	2.1.18	2.1.19	184°3.4'	4.1	данные отсутствуют	50:21:0000000:49683(1)	адрес отсутствует
45	2.1.19	2.1.20	231°4.3'	19.65	данные отсутствуют	50:21:0000000:49683(1)	адрес отсутствует
46	2.1.20	2.1.21	231°2.6'	19.01	данные отсутствуют	50:21:0000000:49683(1)	адрес отсутствует
47	2.1.21	2.1.22	231°4.0'	19	данные отсутствуют	50:21:0000000:49683(1)	адрес отсутствует
48	2.1.22	2.1.23	231°4.0'	19	данные отсутствуют	50:21:0000000:49683(1)	адрес отсутствует
49	2.1.23	2.1.24	231°2.9'	18.99	данные отсутствуют	50:21:0000000:49683(1)	адрес отсутствует
50	2.1.24	2.1.25	231°4.0'	19	данные отсутствуют	50:21:0000000:49683(1)	адрес отсутствует
51	2.1.25	2.1.26	231°4.0'	19	данные отсутствуют	50:21:0000000:49683(1)	адрес отсутствует



ДОКУМЕНТ ПОДПИСАН

ЭЛЕКТРОННОЙ ПОДПИСЬЮ

Сертификат: 009F0BDC181A023B64597F1E2579BEFB50

Владелец: ФЕДЕРАЛЬНАЯ СЛУЖБА ГОСУДАРСТВЕННОЙ

РЕГИСТРАЦИИ, КАДАСТРА И КАРТОГРАФИИ

Действителен: с 02.08.2024 по 26.10.2025

полное наименование должности

инициалы, фамилия

Земельный участок
вид объекта недвижимости

Лист № 3 раздела 3.1

Всего листов раздела 3.1: 11

Всего разделов: 8

Всего листов выписки: 59

03.03.2025г.

Кадастровый номер:

50:21:0000000:49682

1	2	3	4	5	6	7	8
52	2.1.26	2.1.27	231°2.6'	19.01	данные отсутствуют	50:21:0000000:49683(1)	адрес отсутствует
53	2.1.27	2.1.28	231°4.0'	19	данные отсутствуют	50:21:0000000:49683(1)	адрес отсутствует
54	2.1.28	2.1.29	231°4.0'	19	данные отсутствуют	50:21:0000000:49683(1)	адрес отсутствует
55	2.1.29	2.1.30	231°2.9'	18.99	данные отсутствуют	50:21:0000000:49683(1)	адрес отсутствует
56	2.1.30	2.1.31	231°4.0'	19	данные отсутствуют	50:21:0000000:49683(1)	адрес отсутствует
57	2.1.31	2.1.32	231°4.0'	19	данные отсутствуют	50:21:0000000:49683(1)	адрес отсутствует
58	2.1.32	2.1.33	231°2.4'	19.96	данные отсутствуют	50:21:0000000:49683(1)	адрес отсутствует
59	2.1.33	2.1.34	269°21.9'	6.32	данные отсутствуют	50:21:0000000:49683(1)	адрес отсутствует
60	2.1.34	2.1.35	328°30.1'	22.78	данные отсутствуют	50:21:0000000:49683(1)	адрес отсутствует
61	2.1.35	2.1.36	328°30.6'	23.7	данные отсутствуют	50:21:0000000:49683(1)	адрес отсутствует
62	2.1.36	2.1.1	9°43.9'	4.56	данные отсутствуют	50:21:0000000:49683(1)	адрес отсутствует
63	3.1.1	3.1.2	51°5.2'	15.47	данные отсутствуют	50:21:0000000:49683(1)	адрес отсутствует
64	3.1.2	3.1.3	51°4.0'	19	данные отсутствуют	50:21:0000000:49683(1)	адрес отсутствует
65	3.1.3	3.1.4	51°4.0'	19	данные отсутствуют	50:21:0000000:49683(1)	адрес отсутствует
66	3.1.4	3.1.5	51°1.5'	19	данные отсутствуют	50:21:0000000:49683(1)	адрес отсутствует
67	3.1.5	3.1.6	51°4.0'	19	данные отсутствуют	50:21:0000000:49683(1)	адрес отсутствует
68	3.1.6	3.1.7	51°4.0'	19	данные отсутствуют	50:21:0000000:49683(1)	адрес отсутствует
69	3.1.7	3.1.8	51°4.0'	19	данные отсутствуют	50:21:0000000:49683(1)	адрес отсутствует
70	3.1.8	3.1.9	51°4.0'	19	данные отсутствуют	50:21:0000000:49683(1)	адрес отсутствует
71	3.1.9	3.1.10	51°4.0'	19	данные отсутствуют	50:21:0000000:49683(1)	адрес отсутствует
72	3.1.10	3.1.11	51°1.5'	19	данные отсутствуют	50:21:0000000:49683(1)	адрес отсутствует
73	3.1.11	3.1.12	51°4.0'	19	данные отсутствуют	50:21:0000000:49683(1)	адрес отсутствует
74	3.1.12	3.1.13	51°4.0'	19	данные отсутствуют	50:21:0000000:49683(1)	адрес отсутствует
75	3.1.13	3.1.14	51°4.1'	12.84	данные отсутствуют	50:21:0000000:49683(1)	адрес отсутствует
76	3.1.14	3.1.15	85°22.2'	5.33	данные отсутствуют	50:21:0000000:49683(1)	адрес отсутствует
77	3.1.15	3.1.16	119°36.1'	25.24	данные отсутствуют	50:21:0000000:49683(1)	адрес отсутствует
78	3.1.16	3.1.17	119°35.0'	2.63	данные отсутствуют	50:21:0000000:49683(1)	адрес отсутствует
79	3.1.17	3.1.18	136°58.7'	21.11	данные отсутствуют	50:21:0000000:49683(1)	адрес отсутствует
80	3.1.18	3.1.19	184°3.4'	4.1	данные отсутствуют	50:21:0000000:49683(1)	адрес отсутствует



ДОКУМЕНТ ПОДПИСАН

ЭЛЕКТРОННОЙ ПОДПИСЬЮ

Сертификат: 009F0BDC181A023B64597F1E2579BEFB50

Владелец: ФЕДЕРАЛЬНАЯ СЛУЖБА ГОСУДАРСТВЕННОЙ

РЕГИСТРАЦИИ, КАДАСТРА И КАРТОГРАФИИ

Действителен: с 02.08.2024 по 26.10.2025

полное наименование должности

инициалы, фамилия

Земельный участок
вид объекта недвижимости

Лист № 4 раздела 3.1

Всего листов раздела 3.1: 11

Всего разделов: 8

Всего листов выписки: 59

03.03.2025г.

Кадастровый номер:

50:21:0000000:49682

1	2	3	4	5	6	7	8
81	3.1.19	3.1.20	231°3.2'	26.15	данные отсутствуют	50:21:0000000:49683(1)	адрес отсутствует
82	3.1.20	3.1.21	231°4.0'	19	данные отсутствуют	50:21:0000000:49683(1)	адрес отсутствует
83	3.1.21	3.1.22	231°4.0'	19	данные отсутствуют	50:21:0000000:49683(1)	адрес отсутствует
84	3.1.22	3.1.23	231°2.9'	18.99	данные отсутствуют	50:21:0000000:49683(1)	адрес отсутствует
85	3.1.23	3.1.24	231°4.0'	19	данные отсутствуют	50:21:0000000:49683(1)	адрес отсутствует
86	3.1.24	3.1.25	231°4.0'	19	данные отсутствуют	50:21:0000000:49683(1)	адрес отсутствует
87	3.1.25	3.1.26	231°4.0'	19	данные отсутствуют	50:21:0000000:49683(1)	адрес отсутствует
88	3.1.26	3.1.27	231°2.6'	19.01	данные отсутствуют	50:21:0000000:49683(1)	адрес отсутствует
89	3.1.27	3.1.28	231°4.0'	19	данные отсутствуют	50:21:0000000:49683(1)	адрес отсутствует
90	3.1.28	3.1.29	231°2.9'	18.99	данные отсутствуют	50:21:0000000:49683(1)	адрес отсутствует
91	3.1.29	3.1.30	231°4.0'	19	данные отсутствуют	50:21:0000000:49683(1)	адрес отсутствует
92	3.1.30	3.1.31	231°4.0'	19	данные отсутствуют	50:21:0000000:49683(1)	адрес отсутствует
93	3.1.31	3.1.32	231°3.7'	22.43	данные отсутствуют	50:21:0000000:49683(1)	адрес отсутствует
94	3.1.32	3.1.33	279°44.9'	3.96	данные отсутствуют	50:21:0000000:49683(1)	адрес отсутствует
95	3.1.33	3.1.34	328°30.8'	23.72	данные отсутствуют	50:21:0000000:49683(1)	адрес отсутствует
96	3.1.34	3.1.35	328°30.6'	23.7	данные отсутствуют	50:21:0000000:49683(1)	адрес отсутствует
97	3.1.35	3.1.1	9°43.9'	4.56	данные отсутствуют	50:21:0000000:49683(1)	адрес отсутствует
98	4.1.1	4.1.2	51°5.2'	15.47	данные отсутствуют	50:21:0000000:49683(1)	адрес отсутствует
99	4.1.2	4.1.3	51°4.0'	19	данные отсутствуют	50:21:0000000:49683(1)	адрес отсутствует
100	4.1.3	4.1.4	51°4.0'	19	данные отсутствуют	50:21:0000000:49683(1)	адрес отсутствует
101	4.1.4	4.1.5	51°1.5'	19	данные отсутствуют	50:21:0000000:49683(1)	адрес отсутствует
102	4.1.5	4.1.6	51°4.0'	19	данные отсутствуют	50:21:0000000:49683(1)	адрес отсутствует
103	4.1.6	4.1.7	51°4.0'	19	данные отсутствуют	50:21:0000000:49683(1)	адрес отсутствует
104	4.1.7	4.1.8	51°4.0'	19	данные отсутствуют	50:21:0000000:49683(1)	адрес отсутствует
105	4.1.8	4.1.9	51°4.0'	19	данные отсутствуют	50:21:0000000:49683(1)	адрес отсутствует
106	4.1.9	4.1.10	51°4.0'	19	данные отсутствуют	50:21:0000000:49683(1)	адрес отсутствует
107	4.1.10	4.1.11	51°1.5'	19	данные отсутствуют	50:21:0000000:49683(1)	адрес отсутствует
108	4.1.11	4.1.12	51°4.9'	18.35	данные отсутствуют	50:21:0000000:49683(1)	адрес отсутствует
109	4.1.12	4.1.13	85°22.2'	5.33	данные отсутствуют	50:21:0000000:49683(1)	адрес отсутствует



ДОКУМЕНТ ПОДПИСАН

ЭЛЕКТРОННОЙ ПОДПИСЬЮ

Сертификат: 009F0BDC181A023B64597F1E2579BEFB50

Владелец: ФЕДЕРАЛЬНАЯ СЛУЖБА ГОСУДАРСТВЕННОЙ

РЕГИСТРАЦИИ, КАДАСТРА И КАРТОГРАФИИ

Действителен: с 02.08.2024 по 26.10.2025

полное наименование должности

инициалы, фамилия

Земельный участок

вид объекта недвижимости

Лист № 5 раздела 3.1

Всего листов раздела 3.1: 11

Всего разделов: 8

Всего листов выписки: 59

03.03.2025г.

Кадастровый номер:

50:21:0000000:49682

1	2	3	4	5	6	7	8
110	4.1.13	4.1.14	119°35.4'	25.25	данные отсутствуют	50:21:0000000:49683(1)	адрес отсутствует
111	4.1.14	4.1.15	119°35.6'	25.47	данные отсутствуют	50:21:0000000:49683(1)	адрес отсутствует
112	4.1.15	4.1.16	175°25.1'	3.38	данные отсутствуют	50:21:0000000:49683(1)	адрес отсутствует
113	4.1.16	4.1.17	231°3.4'	36.53	данные отсутствуют	50:21:0000000:49683(1)	адрес отсутствует
114	4.1.17	4.1.18	231°4.0'	21.88	данные отсутствуют	50:21:0000000:49683(1)	адрес отсутствует
115	4.1.18	4.1.19	231°4.0'	19	данные отсутствуют	50:21:0000000:49683(1)	адрес отсутствует
116	4.1.19	4.1.20	231°4.0'	19	данные отсутствуют	50:21:0000000:49683(1)	адрес отсутствует
117	4.1.20	4.1.21	231°4.0'	19	данные отсутствуют	50:21:0000000:49683(1)	адрес отсутствует
118	4.1.21	4.1.22	231°2.6'	19.01	данные отсутствуют	50:21:0000000:49683(1)	адрес отсутствует
119	4.1.22	4.1.23	231°4.0'	19	данные отсутствуют	50:21:0000000:49683(1)	адрес отсутствует
120	4.1.23	4.1.24	231°2.9'	18.99	данные отсутствуют	50:21:0000000:49683(1)	адрес отсутствует
121	4.1.24	4.1.25	231°4.0'	19	данные отсутствуют	50:21:0000000:49683(1)	адрес отсутствует
122	4.1.25	4.1.26	231°4.0'	19	данные отсутствуют	50:21:0000000:49683(1)	адрес отсутствует
123	4.1.26	4.1.27	231°3.4'	20.84	данные отсутствуют	50:21:0000000:49683(1)	адрес отсутствует
124	4.1.27	4.1.28	279°52.0'	6.07	данные отсутствуют	50:21:0000000:49683(1)	адрес отсутствует
125	4.1.28	4.1.29	328°31.8'	22.12	данные отсутствуют	50:21:0000000:49683(1)	адрес отсутствует
126	4.1.29	4.1.30	328°30.6'	23.7	данные отсутствуют	50:21:0000000:49683(1)	адрес отсутствует
127	4.1.30	4.1.1	9°45.1'	4.55	данные отсутствуют	50:21:0000000:49683(1)	адрес отсутствует
128	5.1.1	5.1.2	51°5.2'	15.47	данные отсутствуют	50:21:0000000:49683(1)	адрес отсутствует
129	5.1.2	5.1.3	51°4.0'	19	данные отсутствуют	50:21:0000000:49683(1)	адрес отсутствует
130	5.1.3	5.1.4	51°2.6'	19.01	данные отсутствуют	50:21:0000000:49683(1)	адрес отсутствует
131	5.1.4	5.1.5	51°2.9'	18.99	данные отсутствуют	50:21:0000000:49683(1)	адрес отсутствует
132	5.1.5	5.1.6	51°4.0'	19	данные отсутствуют	50:21:0000000:49683(1)	адрес отсутствует
133	5.1.6	5.1.7	51°4.0'	19	данные отсутствуют	50:21:0000000:49683(1)	адрес отсутствует
134	5.1.7	5.1.8	51°4.0'	19	данные отсутствуют	50:21:0000000:49683(1)	адрес отсутствует
135	5.1.8	5.1.9	51°4.0'	19	данные отсутствуют	50:21:0000000:49683(1)	адрес отсутствует
136	5.1.9	5.1.10	51°3.4'	21.78	данные отсутствуют	50:21:0000000:49683(1)	адрес отсутствует
137	5.1.10	5.1.11	104°21.2'	18.8	данные отсутствуют	50:21:0000000:49683(1)	адрес отсутствует
138	5.1.11	5.1.12	119°36.0'	37.76	данные отсутствуют	50:21:0000000:49683(1)	адрес отсутствует



ДОКУМЕНТ ПОДПИСАН

ЭЛЕКТРОННОЙ ПОДПИСЬЮ

Сертификат: 009F0BDC181A023B64597F1E2579BEFB50

Владелец: ФЕДЕРАЛЬНАЯ СЛУЖБА ГОСУДАРСТВЕННОЙ

РЕГИСТРАЦИИ, КАДАСТРА И КАРТОГРАФИИ

Действителен: с 02.08.2024 по 26.10.2025

полное наименование должности

инициалы, фамилия

Земельный участок
вид объекта недвижимости

Лист № 6 раздела 3.1

Всего листов раздела 3.1: 11

Всего разделов: 8

Всего листов выписки: 59

03.03.2025г.

Кадастровый номер:

50:21:0000000:49682

1	2	3	4	5	6	7	8
139	5.1.12	5.1.13	175°24.4'	3.37	данные отсутствуют	50:21:0000000:49683(1)	адрес отсутствует
140	5.1.13	5.1.14	231°2.6'	25.93	данные отсутствуют	50:21:0000000:49683(1)	адрес отсутствует
141	5.1.14	5.1.15	231°4.0'	19	данные отсутствуют	50:21:0000000:49683(1)	адрес отсутствует
142	5.1.15	5.1.16	231°4.0'	19	данные отсутствуют	50:21:0000000:49683(1)	адрес отсутствует
143	5.1.16	5.1.17	231°4.0'	19	данные отсутствуют	50:21:0000000:49683(1)	адрес отсутствует
144	5.1.17	5.1.18	231°2.6'	19.01	данные отсутствуют	50:21:0000000:49683(1)	адрес отсутствует
145	5.1.18	5.1.19	231°4.0'	19	данные отсутствуют	50:21:0000000:49683(1)	адрес отсутствует
146	5.1.19	5.1.20	231°2.9'	18.99	данные отсутствуют	50:21:0000000:49683(1)	адрес отсутствует
147	5.1.20	5.1.21	231°4.0'	19	данные отсутствуют	50:21:0000000:49683(1)	адрес отсутствует
148	5.1.21	5.1.22	231°4.0'	19	данные отсутствуют	50:21:0000000:49683(1)	адрес отсутствует
149	5.1.22	5.1.23	231°4.1'	19.73	данные отсутствуют	50:21:0000000:49683(1)	адрес отсутствует
150	5.1.23	5.1.24	280°31.6'	7.61	данные отсутствуют	50:21:0000000:49683(1)	адрес отсутствует
151	5.1.24	5.1.25	328°31.4'	20.89	данные отсутствуют	50:21:0000000:49683(1)	адрес отсутствует
152	5.1.25	5.1.26	328°30.6'	23.7	данные отсутствуют	50:21:0000000:49683(1)	адрес отсутствует
153	5.1.26	5.1.1	9°45.1'	4.55	данные отсутствуют	50:21:0000000:49683(1)	адрес отсутствует
154	6.1.1	6.1.2	58°30.8'	22	данные отсутствуют	50:21:0000000:49683(1)	адрес отсутствует
155	6.1.2	6.1.3	76°39.3'	22.7	данные отсутствуют	50:21:0000000:49683(1)	адрес отсутствует
156	6.1.3	6.1.4	76°39.3'	20.71	данные отсутствуют	50:21:0000000:49683(1)	адрес отсутствует
157	6.1.4	6.1.5	76°41.0'	28.78	данные отсутствуют	50:21:0000000:49683(1)	адрес отсутствует
158	6.1.5	6.1.6	76°39.9'	24.76	данные отсутствуют	50:21:0000000:49683(1)	адрес отсутствует
159	6.1.6	6.1.7	76°39.8'	30.78	данные отсутствуют	50:21:0000000:49683(1)	адрес отсутствует
160	6.1.7	6.1.8	152°23.3'	12.23	данные отсутствуют	50:21:0000000:49683(1)	адрес отсутствует
161	6.1.8	6.1.9	231°3.3'	30.43	данные отсутствуют	50:21:0000000:49683(1)	адрес отсутствует
162	6.1.9	6.1.10	231°4.2'	24.48	данные отсутствуют	50:21:0000000:49683(1)	адрес отсутствует
163	6.1.10	6.1.11	231°3.2'	27.76	данные отсутствуют	50:21:0000000:49683(1)	адрес отсутствует
164	6.1.11	6.1.12	231°3.8'	20.35	данные отсутствуют	50:21:0000000:49683(1)	адрес отсутствует
165	6.1.12	6.1.13	231°3.6'	18.55	данные отсутствуют	50:21:0000000:49683(1)	адрес отсутствует
166	6.1.13	6.1.14	231°4.7'	18.43	данные отсутствуют	50:21:0000000:49683(1)	адрес отсутствует
167	6.1.14	6.1.15	275°45.5'	4.68	данные отсутствуют	50:21:0000000:49683(1)	адрес отсутствует



ДОКУМЕНТ ПОДПИСАН

ЭЛЕКТРОННОЙ ПОДПИСЬЮ

Сертификат: 009F0BDC181A023B64597F1E2579BEFB50

Владелец: ФЕДЕРАЛЬНАЯ СЛУЖБА ГОСУДАРСТВЕННОЙ

РЕГИСТРАЦИИ, КАДАСТРА И КАРТОГРАФИИ

Действителен: с 02.08.2024 по 26.10.2025

полное наименование должности

инициалы, фамилия

Земельный участок

вид объекта недвижимости

Лист № 7 раздела 3.1

Всего листов раздела 3.1: 11

Всего разделов: 8

Всего листов выписки: 59

03.03.2025г.

Кадастровый номер:

50:21:0000000:49682

1	2	3	4	5	6	7	8
168	6.1.15	6.1.16	328°31.0'	33.13	данные отсутствуют	50:21:0000000:49683(1)	адрес отсутствует
169	6.1.16	6.1.1	328°30.8'	34.19	данные отсутствуют	50:21:0000000:49683(1)	адрес отсутствует
170	7.1.1	7.1.2	58°30.9'	21.48	данные отсутствуют	50:21:0000000:49683(1)	адрес отсутствует
171	7.1.2	7.1.3	127°56.6'	24.23	данные отсутствуют	50:21:0000000:49683(1)	адрес отсутствует
172	7.1.3	7.1.4	148°15.2'	1.88	данные отсутствуют	50:21:0000000:49683(1)	адрес отсутствует
173	7.1.4	7.1.5	148°30.7'	21.31	данные отсутствуют	50:21:0000000:49683(1)	адрес отсутствует
174	7.1.5	7.1.6	148°31.1'	21.29	данные отсутствуют	50:21:0000000:49683(1)	адрес отсутствует
175	7.1.6	7.1.7	148°29.8'	21.3	данные отсутствуют	50:21:0000000:49683(1)	адрес отсутствует
176	7.1.7	7.1.8	148°32.1'	20	данные отсутствуют	50:21:0000000:49683(1)	адрес отсутствует
177	7.1.8	7.1.9	148°29.8'	20	данные отсутствуют	50:21:0000000:49683(1)	адрес отсутствует
178	7.1.9	7.1.10	148°30.7'	20.01	данные отсутствуют	50:21:0000000:49683(1)	адрес отсутствует
179	7.1.10	7.1.11	148°31.2'	19.99	данные отсутствуют	50:21:0000000:49683(1)	адрес отсутствует
180	7.1.11	7.1.12	148°30.7'	20.01	данные отсутствуют	50:21:0000000:49683(1)	адрес отсутствует
181	7.1.12	7.1.13	148°31.2'	19.99	данные отсутствуют	50:21:0000000:49683(1)	адрес отсутствует
182	7.1.13	7.1.14	148°30.7'	20.01	данные отсутствуют	50:21:0000000:49683(1)	адрес отсутствует
183	7.1.14	7.1.15	148°29.8'	20	данные отсутствуют	50:21:0000000:49683(1)	адрес отсутствует
184	7.1.15	7.1.16	148°32.1'	20	данные отсутствуют	50:21:0000000:49683(1)	адрес отсутствует
185	7.1.16	7.1.17	148°29.8'	20	данные отсутствуют	50:21:0000000:49683(1)	адрес отсутствует
186	7.1.17	7.1.18	148°30.7'	20.01	данные отсутствуют	50:21:0000000:49683(1)	адрес отсутствует
187	7.1.18	7.1.19	148°31.2'	19.99	данные отсутствуют	50:21:0000000:49683(1)	адрес отсутствует
188	7.1.19	7.1.20	148°30.1'	19.81	данные отсутствуют	50:21:0000000:49683(1)	адрес отсутствует
189	7.1.20	7.1.21	148°44.2'	0.66	данные отсутствуют	50:21:0000000:49683(1)	адрес отсутствует
190	7.1.21	7.1.22	141°2.5'	9	данные отсутствуют	50:21:0000000:49683(1)	адрес отсутствует
191	7.1.22	7.1.23	51°3.2'	15.62	данные отсутствуют	50:21:0000000:49683(1)	адрес отсутствует
192	7.1.23	7.1.24	51°4.3'	21.99	данные отсутствуют	50:21:0000000:49683(1)	адрес отсутствует
193	7.1.24	7.1.25	51°2.6'	19.01	данные отсутствуют	50:21:0000000:49683(1)	адрес отсутствует
194	7.1.25	7.1.26	96°5.2'	4.24	данные отсутствуют	50:21:0000000:49683(1)	адрес отсутствует
195	7.1.26	7.1.27	141°3.7'	62.21	данные отсутствуют	50:21:0000000:49683(1)	адрес отсутствует
196	7.1.27	7.1.28	192°8.1'	3	данные отсутствуют	50:21:0000000:49683(1)	адрес отсутствует



ДОКУМЕНТ ПОДПИСАН

ЭЛЕКТРОННОЙ ПОДПИСЬЮ

Сертификат: 009F0BDC181A023B64597F1E2579BEFB50

Владелец: ФЕДЕРАЛЬНАЯ СЛУЖБА ГОСУДАРСТВЕННОЙ

РЕГИСТРАЦИИ, КАДАСТРА И КАРТОГРАФИИ

Действителен: с 02.08.2024 по 26.10.2025

полное наименование должности

инициалы, фамилия

Земельный участок

вид объекта недвижимости

Лист № 8 раздела 3.1

Всего листов раздела 3.1: 11

Всего разделов: 8

Всего листов выписки: 59

03.03.2025г.

Кадастровый номер:

50:21:0000000:49682

1	2	3	4	5	6	7	8
197	7.1.28	7.1.29	168°56.3`	6.78	данные отсутствуют	50:21:0000000:49683(1)	адрес отсутствует
198	7.1.29	7.1.30	236°30.4`	62.81	данные отсутствуют	данные отсутствуют	данные отсутствуют
199	7.1.30	7.1.31	254°57.2`	19.8	данные отсутствуют	50:21:0000000:49683(2)	адрес отсутствует
200	7.1.31	7.1.32	232°14.4`	12.62	данные отсутствуют	50:21:0000000:49683(2)	адрес отсутствует
201	7.1.32	7.1.33	328°30.2`	59.41	данные отсутствуют	50:21:0050404:374	адрес отсутствует
202	7.1.32	7.1.32			данные отсутствуют	50:21:0050404:183	50netmail@mail.ru
203	7.1.33	7.1.34	328°30.8`	29.35	данные отсутствуют	50:21:0050404:780	адрес отсутствует
204	7.1.34	7.1.35	328°30.6`	25.94	данные отсутствуют	50:21:0050404:782(1)	адрес отсутствует
205	7.1.35	7.1.36	328°31.3`	28.46	данные отсутствуют	50:21:0050404:782(1)	адрес отсутствует
206	7.1.36	7.1.37	328°30.2`	34.28	данные отсутствуют	50:21:0050404:782(1)	адрес отсутствует
207	7.1.37	7.1.38	328°30.7`	34.29	данные отсутствуют	50:21:0050404:782(1)	адрес отсутствует
208	7.1.38	7.1.39	328°30.7`	34.29	данные отсутствуют	50:21:0050404:782(1)	адрес отсутствует
209	7.1.39	7.1.40	328°30.2`	34.28	данные отсутствуют	50:21:0050404:782(1)	адрес отсутствует
210	7.1.40	7.1.41	328°31.6`	34.28	данные отсутствуют	50:21:0050404:782(1)	адрес отсутствует
211	7.1.41	7.1.42	328°30.5`	42.86	данные отсутствуют	50:21:0050404:782(1)	адрес отсутствует
212	7.1.42	7.1.43	328°31.0`	49.55	данные отсутствуют	50:21:0050404:782(1)	адрес отсутствует
213	7.1.43	7.1.1	328°29.5`	14.27	данные отсутствуют	50:21:0050404:782(1)	адрес отсутствует
214	8.1.1	8.1.2	111°13.0`	11.99	данные отсутствуют	50:21:0000000:49683(1)	адрес отсутствует
215	8.1.2	8.1.3	121°4.2`	10.13	данные отсутствуют	50:21:0000000:49683(1)	адрес отсутствует
216	8.1.3	8.1.4	122°34.2`	15.05	данные отсутствуют	50:21:0000000:49683(1)	адрес отсутствует
217	8.1.4	8.1.5	210°12.5`	8.72	данные отсутствуют	данные отсутствуют	данные отсутствуют
218	8.1.5	8.1.6	120°13.7`	117.87	данные отсутствуют	данные отсутствуют	данные отсутствуют
219	8.1.6	8.1.7	139°59.8`	89.73	данные отсутствуют	данные отсутствуют	данные отсутствуют
220	8.1.7	8.1.8	229°59.9`	60.05	данные отсутствуют	50:21:0000000:49683(1)	адрес отсутствует
221	8.1.8	8.1.9	321°4.1`	22.01	данные отсутствуют	50:21:0000000:49683(1)	адрес отсутствует
222	8.1.9	8.1.10	316°59.5`	25.23	данные отсутствуют	50:21:0000000:49683(1)	адрес отсутствует
223	8.1.10	8.1.11	316°59.3`	22	данные отсутствуют	50:21:0000000:49683(1)	адрес отсутствует
224	8.1.11	8.1.12	317°0.5`	22	данные отсутствуют	50:21:0000000:49683(1)	адрес отсутствует
225	8.1.12	8.1.13	316°59.3`	22	данные отсутствуют	50:21:0000000:49683(1)	адрес отсутствует



ДОКУМЕНТ ПОДПИСАН

ЭЛЕКТРОННОЙ ПОДПИСЬЮ

Сертификат: 009F0BDC181A023B64597F1E2579BEFB50

Владелец: ФЕДЕРАЛЬНАЯ СЛУЖБА ГОСУДАРСТВЕННОЙ

РЕГИСТРАЦИИ, КАДАСТРА И КАРТОГРАФИИ

Действителен: с 02.08.2024 по 26.10.2025

полное наименование должности

инициалы, фамилия

Земельный участок			
вид объекта недвижимости			

Лист № 9 раздела 3.1	Всего листов раздела 3.1: 11	Всего разделов: 8	Всего листов выписки: 59
----------------------	------------------------------	-------------------	--------------------------

03.03.2025г.

Кадастровый номер: 50:21:0000000:49682

1	2	3	4	5	6	7	8
226	8.1.13	8.1.14	316°58.0'	7.41	данные отсутствуют	50:21:0000000:49683(1)	адрес отсутствует
227	8.1.14	8.1.15	299°37.4'	15.33	данные отсутствуют	50:21:0000000:49683(1)	адрес отсутствует
228	8.1.15	8.1.16	299°35.0'	22	данные отсутствуют	50:21:0000000:49683(1)	адрес отсутствует
229	8.1.16	8.1.17	299°36.4'	22	данные отсутствуют	50:21:0000000:49683(1)	адрес отсутствует
230	8.1.17	8.1.18	299°35.0'	22	данные отсутствуют	50:21:0000000:49683(1)	адрес отсутствует
231	8.1.18	8.1.19	299°36.8'	19	данные отсутствуют	50:21:0000000:49683(1)	адрес отсутствует
232	8.1.19	8.1.20	344°33.3'	4.24	данные отсутствуют	50:21:0000000:49683(1)	адрес отсутствует
233	8.1.20	8.1.1	29°36.1'	56.32	данные отсутствуют	50:21:0000000:49683(1)	адрес отсутствует
234	9.1.1	9.1.2	120°13.6'	50.5	данные отсутствуют	50:21:0050323:43(1)	127221, Москва г, г. Москва, ул. Молодцова, д. 5, кв. 63; 142701, Московская обл, г. Видное, пр-кт. Ленинского Комсомола, д. 10, кв. 32; Glagoleva2007@yandex.ru; адрес отсутствует
235	9.1.2	9.1.3	210°13.7'	130.85	данные отсутствуют	данные отсутствуют	данные отсутствуют
236	9.1.3	9.1.4	300°11.4'	34.3	данные отсутствуют	50:21:0000000:49683(1)	адрес отсутствует
237	9.1.4	9.1.5	42°59.9'	17.21	данные отсутствуют	50:21:0000000:49683(1)	адрес отсутствует
238	9.1.5	9.1.6	30°12.8'	20.59	данные отсутствуют	50:21:0000000:49683(1)	адрес отсутствует
239	9.1.6	9.1.7	30°13.9'	20	данные отсутствуют	50:21:0000000:49683(1)	адрес отсутствует
240	9.1.7	9.1.8	30°13.9'	20	данные отсутствуют	50:21:0000000:49683(1)	адрес отсутствует
241	9.1.8	9.1.9	30°13.9'	20	данные отсутствуют	50:21:0000000:49683(1)	адрес отсутствует
242	9.1.9	9.1.10	36°52.2'	8.65	данные отсутствуют	50:21:0000000:49683(1)	адрес отсутствует
243	9.1.10	9.1.11	300°15.2'	21	данные отсутствуют	50:21:0000000:49683(1)	адрес отсутствует
244	9.1.11	9.1.1	30°14.5'	24.9	данные отсутствуют	50:21:0000000:49683(1)	адрес отсутствует
245	10.1.1	10.1.2	120°13.7'	27.37	данные отсутствуют	50:21:0000000:49683(1)	адрес отсутствует
246	10.1.1	10.1.1			данные отсутствуют	50:21:0050323:43(1)	127221, Москва г, г. Москва, ул. Молодцова, д. 5, кв. 63; 142701, Московская обл, г. Видное, пр-кт. Ленинского Комсомола, д. 10, кв. 32; Glagoleva2007@yandex.ru; адрес отсутствует
247	10.1.2	10.1.3	172°20.8'	5.11	данные отсутствуют	50:21:0000000:49683(1)	адрес отсутствует
248	10.1.3	10.1.4	210°15.8'	15.87	данные отсутствуют	50:21:0000000:49683(1)	адрес отсутствует
249	10.1.4	10.1.5	210°11.9'	19.9	данные отсутствуют	50:21:0000000:49683(1)	адрес отсутствует

полное наименование должности	 ДОКУМЕНТ ПОДПИСАН ЭЛЕКТРОННОЙ ПОДПИСЬЮ	инициалы, фамилия
-------------------------------	--	-------------------

Сертификат: 009F0BDC181A023B64597F1E2579BEFB50

Владелец: ФЕДЕРАЛЬНАЯ СЛУЖБА ГОСУДАРСТВЕННОЙ

РЕГИСТРАЦИИ, КАДАСТРА И КАРТОГРАФИИ

Действителен: с 02.08.2024 по 26.10.2025

Земельный участок

вид объекта недвижимости

Лист № 10 раздела 3.1

Всего листов раздела 3.1: 11

Всего разделов: 8

Всего листов выписки: 59

03.03.2025г.

Кадастровый номер:

50:21:0000000:49682

1	2	3	4	5	6	7	8
250	10.1.5	10.1.6	210°14.3'	19.9	данные отсутствуют	50:21:0000000:49683(1)	адрес отсутствует
251	10.1.6	10.1.7	210°14.2'	19.48	данные отсутствуют	50:21:0000000:49683(1)	адрес отсутствует
252	10.1.7	10.1.8	223°1.8'	18.3	данные отсутствуют	50:21:0000000:49683(1)	адрес отсутствует
253	10.1.8	10.1.9	299°41.8'	26.44	данные отсутствуют	50:21:0000000:49683(1)	адрес отсутствует
254	10.1.9	10.1.1	30°13.6'	97.28	данные отсутствуют	50:21:0000000:49683(1)	адрес отсутствует
255	10.1.9	10.1.9			данные отсутствуют	50:21:0050323:683(1)	адрес отсутствует
256	11.1.1	11.1.2	44°40.0'	40.03	данные отсутствуют	50:21:0000000:46165(1)	svetlana081073@mail.ru, Москва г, ш. Варшавское, д. 114, к. 2, кв. 13
257	11.1.2	11.1.3	89°19.9'	29.97	данные отсутствуют	50:21:0000000:46165(1)	svetlana081073@mail.ru, Москва г, ш. Варшавское, д. 114, к. 2, кв. 13
258	11.1.3	11.1.4	76°39.9'	163.89	данные отсутствуют	данные отсутствуют	данные отсутствуют
259	11.1.4	11.1.5	123°30.5'	71.17	данные отсутствуют	данные отсутствуют	данные отсутствуют
260	11.1.5	11.1.6	30°14.2'	8.24	данные отсутствуют	данные отсутствуют	данные отсутствуют
261	11.1.6	11.1.7	123°38.8'	25.03	данные отсутствуют	50:21:0000000:49683(1)	адрес отсутствует
262	11.1.7	11.1.8	209°35.3'	55.96	данные отсутствуют	50:21:0000000:49683(1)	адрес отсутствует
263	11.1.8	11.1.9	254°29.0'	3.66	данные отсутствуют	50:21:0000000:49683(1)	адрес отсутствует
264	11.1.9	11.1.10	299°35.9'	18.42	данные отсутствуют	50:21:0000000:49683(1)	адрес отсутствует
265	11.1.10	11.1.11	299°36.2'	20	данные отсутствуют	50:21:0000000:49683(1)	адрес отсутствует
266	11.1.11	11.1.12	285°11.2'	19.7	данные отсутствуют	50:21:0000000:49683(1)	адрес отсутствует
267	11.1.12	11.1.13	277°26.5'	20	данные отсутствуют	50:21:0000000:49683(1)	адрес отсутствует
268	11.1.13	11.1.14	264°31.4'	19.7	данные отсутствуют	50:21:0000000:49683(1)	адрес отсутствует
269	11.1.14	11.1.15	256°38.7'	20	данные отсутствуют	50:21:0000000:49683(1)	адрес отсутствует
270	11.1.15	11.1.16	256°40.4'	20	данные отсутствуют	50:21:0000000:49683(1)	адрес отсутствует
271	11.1.16	11.1.17	256°40.4'	20	данные отсутствуют	50:21:0000000:49683(1)	адрес отсутствует
272	11.1.17	11.1.18	256°39.1'	20.01	данные отсутствуют	50:21:0000000:49683(1)	адрес отсутствует
273	11.1.18	11.1.19	256°40.4'	20	данные отсутствуют	50:21:0000000:49683(1)	адрес отсутствует
274	11.1.19	11.1.20	256°40.4'	20	данные отсутствуют	50:21:0000000:49683(1)	адрес отсутствует
275	11.1.20	11.1.21	256°40.4'	20	данные отсутствуют	50:21:0000000:49683(1)	адрес отсутствует
276	11.1.21	11.1.22	256°39.2'	15.9	данные отсутствуют	50:21:0000000:49683(1)	адрес отсутствует
277	11.1.22	11.1.23	307°51.5'	6.26	данные отсутствуют	50:21:0000000:49683(1)	адрес отсутствует



ДОКУМЕНТ ПОДПИСАН

ЭЛЕКТРОННОЙ ПОДПИСЬЮ

Сертификат: 009F0BDC181A023B64597F1E2579BEFB50

Владелец: ФЕДЕРАЛЬНАЯ СЛУЖБА ГОСУДАРСТВЕННОЙ


РЕГИСТРАЦИИ, КАДАСТРА И КАРТОГРАФИИ

Действителен: с 02.08.2024 по 26.10.2025

полное наименование должности

инициалы, фамилия

Земельный участок							
вид объекта недвижимости							
Лист № 11 раздела 3.1		Всего листов раздела 3.1: 11			Всего разделов: 8		Всего листов выписки: 59
03.03.2025г.							
Кадастровый номер:				50:21:0000000:49682			
1	2	3	4	5	6	7	8
278	11.1.23	11.1.1	328°30.9'	42.6	данные отсутствуют	50:21:0000000:49683(1)	адрес отсутствует

полное наименование должности		ДОКУМЕНТ ПОДПИСАН	инициалы, фамилия
		ЭЛЕКТРОННОЙ ПОДПИСЬЮ	
Сертификат: 009F0BDC181A023B64597F1E2579BEFB50 Владелец: ФЕДЕРАЛЬНАЯ СЛУЖБА ГОСУДАРСТВЕННОЙ РЕГИСТРАЦИИ, КАДАСТРА И КАРТОГРАФИИ Действителен: с 02.08.2024 по 26.10.2025			

Выписка из Единого государственного реестра недвижимости об объекте недвижимости

Описание местоположения земельного участка

Земельный участок			
вид объекта недвижимости			
Лист № 1 раздела 3.2	Всего листов раздела 3.2: 11	Всего разделов: 8	Всего листов выписки: 59
03.03.2025г.			
Кадастровый номер:		50:21:0000000:49682	

Сведения о характерных точках границы земельного участка				
Система координат МСК-50				
Номер точки	Координаты, м		Описание закрепления на местности	Средняя квадратичная погрешность определения координат характерных точек границ земельного участка, м
	X	Y		
1	2	3	4	5
1	450365.77	2209242.68	-	0.2
2	450329.44	2209264.93	-	0.2
3	450325.6	2209269.87	-	0.2
4	450329.27	2209285.34	-	0.2
5	450333.88	2209304.8	-	0.2
6	450338.49	2209324.26	-	0.2
7	450343.1	2209343.72	-	0.2
8	450347.72	2209363.19	-	0.2
9	450352.33	2209382.65	-	0.2
10	450356.94	2209402.11	-	0.2
11	450361.56	2209421.57	-	0.2
12	450363.44	2209441.18	-	0.2
13	450360.85	2209461.01	-	0.2
14	450355.69	2209480.02	-	0.2
15	450345.81	2209497.41	-	0.2
16	450336.71	2209513.43	-	0.2
17	450337.69	2209516.96	-	0.2
18	450386.35	2209544.59	-	0.2
19	450400.22	2209523.75	-	0.2
20	450393.1	2209519.6	-	0.3
21	450432.39	2209460.26	-	0.3
22	450394.59	2209300.79	-	0.3

полное наименование должности	 ДОКУМЕНТ ПОДПИСАН ЭЛЕКТРОННОЙ ПОДПИСЬЮ	инициалы, фамилия
-------------------------------	--	-------------------

Сертификат: 009F0BDC181A023B64597F1E2579BEFB50
Владелец: ФЕДЕРАЛЬНАЯ СЛУЖБА ГОСУДАРСТВЕННОЙ
РЕГИСТРАЦИИ, КАДАСТРА И КАРТОГРАФИИ
Действителен: с 02.08.2024 по 26.10.2025

Земельный участок

вид объекта недвижимости

Лист № 2 раздела 3.2

Всего листов раздела 3.2: 11

Всего разделов: 8

Всего листов выписки: 59

03.03.2025г.

Кадастровый номер:

50:21:0000000:49682

1	2	3	4	5
23	450394.24	2209270.82	-	0.3
1	450365.77	2209242.68	-	0.2
1	450500.76	2209582.33	-	0.2
2	450416.71	2209533.36	-	0.2
3	450403.61	2209556.33	-	0.2
4	450416.99	2209568.82	-	0.2
5	450433.82	2209578.63	-	0.2
6	450451.01	2209588.65	-	0.2
7	450468.21	2209598.66	-	0.2
8	450481.92	2209606.66	-	0.2
9	450486.98	2209605.98	-	0.2
1	450500.76	2209582.33	-	0.2
1	450520.23	2209616.25	-	0.2
2	450498.72	2209603.71	-	0.2
3	450488.14	2209621.85	-	0.2
4	450481.22	2209616.66	-	0.2
5	450463.94	2209606.59	-	0.2
6	450446.66	2209596.52	-	0.2
7	450429.38	2209586.45	-	0.2
8	450411.59	2209576.09	-	0.2
9	450399	2209564.35	-	0.2
10	450381.75	2209594	-	0.2
11	450494.81	2209659.88	-	0.3
1	450520.23	2209616.25	-	0.2
1	450383.07	2209551.93	-	0.2
2	450334.1	2209524.11	-	0.2
3	450330.01	2209525.24	-	0.2
4	450320.62	2209541.76	-	0.2
5	450309.76	2209560.89	-	0.2



ДОКУМЕНТ ПОДПИСАН

ЭЛЕКТРОННОЙ ПОДПИСЬЮ

Сертификат: 009F0BDC181A023B64597F1E2579BEFB50

Владелец: ФЕДЕРАЛЬНАЯ СЛУЖБА ГОСУДАРСТВЕННОЙ

РЕГИСТРАЦИИ, КАДАСТРА И КАРТОГРАФИИ

Действителен: с 02.08.2024 по 26.10.2025

полное наименование должности

инициалы, фамилия

Земельный участок

вид объекта недвижимости

Лист № 3 раздела 3.2

Всего листов раздела 3.2: 11

Всего разделов: 8

Всего листов выписки: 59

03.03.2025г.

Кадастровый номер:

50:21:0000000:49682

1	2	3	4	5
6	450298.89	2209580.02	-	0.2
7	450288.03	2209599.15	-	0.2
8	450280.45	2209612.48	-	0.2
9	450275.03	2209617.54	-	0.2
10	450258.94	2209632.55	-	0.2
11	450242.85	2209647.55	-	0.2
12	450226.76	2209662.56	-	0.2
13	450208.31	2209679.77	-	0.2
14	450191.19	2209693.6	-	0.2
15	450229.79	2209739.6	-	0.2
16	450298.52	2209681.92	-	0.3
17	450357.86	2209580.08	-	0.3
18	450365.4	2209584.47	-	0.2
19	450373.5	2209571.79	-	0.2
20	450378.73	2209563.11	-	0.2
1	450383.07	2209551.93	-	0.2
1	450308.1	2209232.27	-	0.2
2	450295.93	2209239.73	-	0.2
3	450253.67	2209265.61	-	0.2
4	450217.12	2209288	-	0.2
5	450187.88	2209305.9	-	0.2
6	450158.65	2209323.81	-	0.2
7	450129.41	2209341.72	-	0.2
8	450100.17	2209359.63	-	0.2
9	450070.94	2209377.54	-	0.2
10	450046.67	2209392.4	-	0.2
11	450024.55	2209405.95	-	0.2
12	449999.52	2209421.28	-	0.2
13	449948.86	2209452.32	-	0.2



ДОКУМЕНТ ПОДПИСАН

ЭЛЕКТРОННОЙ ПОДПИСЬЮ

Сертификат: 009F0BDC181A023B64597F1E2579BEFB50

Владелец: ФЕДЕРАЛЬНАЯ СЛУЖБА ГОСУДАРСТВЕННОЙ

РЕГИСТРАЦИИ, КАДАСТРА И КАРТОГРАФИИ

Действителен: с 02.08.2024 по 26.10.2025

полное наименование должности

инициалы, фамилия

Земельный участок

вид объекта недвижимости

Лист № 4 раздела 3.2

Всего листов раздела 3.2: 11

Всего разделов: 8

Всего листов выписки: 59

03.03.2025г.

Кадастровый номер:

50:21:0000000:49682

1	2	3	4	5
14	449956.59	2209462.3	-	0.2
15	449961.73	2209481.42	-	0.2
16	449996.39	2209533.8	-	0.2
17	450003.04	2209532.5	-	0.2
18	450005.97	2209533.13	-	0.2
19	450054.36	2209494.03	-	0.2
20	450054.81	2209489.81	-	0.2
21	450042.86	2209475.03	-	0.2
22	450029.04	2209457.92	-	0.2
23	450019.22	2209445.77	-	0.2
24	450026.22	2209440.11	-	0.2
25	450026.78	2209439.77	-	0.2
26	450043.67	2209429.42	-	0.2
27	450060.72	2209418.98	-	0.2
28	450077.78	2209408.53	-	0.2
29	450094.83	2209398.08	-	0.2
30	450111.89	2209387.64	-	0.2
31	450128.94	2209377.19	-	0.2
32	450146	2209366.74	-	0.2
33	450163.05	2209356.3	-	0.2
34	450180.11	2209345.85	-	0.2
35	450197.16	2209335.41	-	0.2
36	450214.22	2209324.96	-	0.2
37	450231.27	2209314.51	-	0.2
38	450248.33	2209304.07	-	0.2
39	450266.49	2209292.94	-	0.2
40	450284.65	2209281.82	-	0.2
41	450302.82	2209270.69	-	0.2
42	450304.42	2209269.7	-	0.2



ДОКУМЕНТ ПОДПИСАН

ЭЛЕКТРОННОЙ ПОДПИСЬЮ

Сертификат: 009F0BDC181A023B64597F1E2579BEFB50

Владелец: ФЕДЕРАЛЬНАЯ СЛУЖБА ГОСУДАРСТВЕННОЙ

РЕГИСТРАЦИИ, КАДАСТРА И КАРТОГРАФИИ

Действителен: с 02.08.2024 по 26.10.2025

полное наименование должности

инициалы, фамилия

Земельный участок

вид объекта недвижимости

Лист № 5 раздела 3.2

Всего листов раздела 3.2: 11

Всего разделов: 8

Всего листов выписки: 59

03.03.2025г.

Кадастровый номер:

50:21:0000000:49682

1	2	3	4	5
43	450319.32	2209250.59	-	0.2
1	450308.1	2209232.27	-	0.2
1	450305.45	2209279.63	-	0.2
2	450276.29	2209297.49	-	0.2
3	450248.04	2209314.79	-	0.2
4	450247.57	2209319.45	-	0.2
5	450259.15	2209333.79	-	0.2
6	450270.81	2209348.22	-	0.2
7	450283.6	2209364.05	-	0.2
8	450301.05	2209385.64	-	0.2
9	450316.43	2209404.68	-	0.2
10	450335.56	2209428.35	-	0.2
11	450346.4	2209422.68	-	0.2
12	450339.3	2209392.73	-	0.2
13	450333.59	2209368.64	-	0.2
14	450326.96	2209340.63	-	0.2
15	450322.18	2209320.48	-	0.2
16	450316.94	2209298.39	-	0.2
1	450305.45	2209279.63	-	0.2
1	450239.37	2209323.62	-	0.2
2	450234.89	2209322.85	-	0.2
3	450214.68	2209335.23	-	0.2
4	450196.86	2209346.14	-	0.2
5	450195.47	2209353.62	-	0.2
6	450207.87	2209368.97	-	0.2
7	450219.81	2209383.75	-	0.2
8	450231.75	2209398.53	-	0.2
9	450243.69	2209413.3	-	0.2
10	450255.63	2209428.08	-	0.2



ДОКУМЕНТ ПОДПИСАН

ЭЛЕКТРОННОЙ ПОДПИСЬЮ

Сертификат: 009F0BDC181A023B64597F1E2579BEFB50

Владелец: ФЕДЕРАЛЬНАЯ СЛУЖБА ГОСУДАРСТВЕННОЙ

РЕГИСТРАЦИИ, КАДАСТРА И КАРТОГРАФИИ

Действителен: с 02.08.2024 по 26.10.2025

полное наименование должности

инициалы, фамилия

Земельный участок

вид объекта недвижимости

Лист № 6 раздела 3.2

Всего листов раздела 3.2: 11

Всего разделов: 8

Всего листов выписки: 59

03.03.2025г.

Кадастровый номер:

50:21:0000000:49682

1	2	3	4	5
11	450267.58	2209442.86	-	0.2
12	450279.52	2209457.64	-	0.2
13	450291.46	2209472.42	-	0.2
14	450303.4	2209487.2	-	0.2
15	450319.7	2209507.36	-	0.2
16	450323.06	2209507.09	-	0.2
17	450341.71	2209474.26	-	0.2
18	450346.37	2209456.05	-	0.2
19	450332.68	2209439.11	-	0.2
20	450320.74	2209424.33	-	0.2
21	450308.8	2209409.55	-	0.2
22	450296.86	2209394.77	-	0.2
23	450284.92	2209379.99	-	0.2
24	450272.98	2209365.22	-	0.2
25	450261.03	2209350.44	-	0.2
26	450249.09	2209335.66	-	0.2
1	450239.37	2209323.62	-	0.2
1	450186.05	2209356.28	-	0.2
2	450181.57	2209355.51	-	0.2
3	450161.36	2209367.89	-	0.2
4	450142.49	2209379.44	-	0.2
5	450141.45	2209385.42	-	0.2
6	450154.55	2209401.63	-	0.2
7	450166.49	2209416.41	-	0.2
8	450178.43	2209431.19	-	0.2
9	450190.37	2209445.96	-	0.2
10	450202.31	2209460.74	-	0.2
11	450214.26	2209475.52	-	0.2
12	450226.2	2209490.3	-	0.2



ДОКУМЕНТ ПОДПИСАН

ЭЛЕКТРОННОЙ ПОДПИСЬЮ

Сертификат: 009F0BDC181A023B64597F1E2579BEFB50

Владелец: ФЕДЕРАЛЬНАЯ СЛУЖБА ГОСУДАРСТВЕННОЙ

РЕГИСТРАЦИИ, КАДАСТРА И КАРТОГРАФИИ

Действителен: с 02.08.2024 по 26.10.2025

полное наименование должности

инициалы, фамилия

Земельный участок

вид объекта недвижимости

Лист № 7 раздела 3.2

Всего листов раздела 3.2: 11

Всего разделов: 8

Всего листов выписки: 59

03.03.2025г.

Кадастровый номер:

50:21:0000000:49682

1	2	3	4	5
13	450238.14	2209505.08	-	0.2
14	450250.08	2209519.86	-	0.2
15	450263.83	2209536.88	-	0.2
16	450286.79	2209565.29	-	0.2
17	450290.16	2209565.02	-	0.2
18	450302.74	2209542.87	-	0.2
19	450315.21	2209520.91	-	0.2
20	450314.78	2209515.6	-	0.2
21	450303.25	2209501.32	-	0.2
22	450291.3	2209486.55	-	0.2
23	450279.36	2209471.77	-	0.2
24	450267.42	2209456.99	-	0.2
25	450255.48	2209442.21	-	0.2
26	450243.54	2209427.43	-	0.2
27	450231.6	2209412.65	-	0.2
28	450219.65	2209397.88	-	0.2
29	450207.71	2209383.1	-	0.2
30	450195.77	2209368.32	-	0.2
1	450186.05	2209356.28	-	0.2
1	450132.73	2209388.94	-	0.2
2	450128.24	2209388.17	-	0.2
3	450108.03	2209400.55	-	0.2
4	450087.8	2209412.94	-	0.2
5	450087.13	2209416.84	-	0.2
6	450101.23	2209434.29	-	0.2
7	450113.17	2209449.07	-	0.2
8	450125.11	2209463.85	-	0.2
9	450137.05	2209478.62	-	0.2
10	450148.99	2209493.4	-	0.2



ДОКУМЕНТ ПОДПИСАН

ЭЛЕКТРОННОЙ ПОДПИСЬЮ

Сертификат: 009F0BDC181A023B64597F1E2579BEFB50

Владелец: ФЕДЕРАЛЬНАЯ СЛУЖБА ГОСУДАРСТВЕННОЙ

РЕГИСТРАЦИИ, КАДАСТРА И КАРТОГРАФИИ

Действителен: с 02.08.2024 по 26.10.2025

полное наименование должности

инициалы, фамилия

Земельный участок

вид объекта недвижимости

Лист № 8 раздела 3.2

Всего листов раздела 3.2: 11

Всего разделов: 8

Всего листов выписки: 59

03.03.2025г.

Кадастровый номер:

50:21:0000000:49682

1	2	3	4	5
11	450160.94	2209508.18	-	0.2
12	450172.88	2209522.96	-	0.2
13	450184.82	2209537.74	-	0.2
14	450196.76	2209552.52	-	0.2
15	450208.7	2209567.29	-	0.2
16	450220.64	2209582.07	-	0.2
17	450232.58	2209596.85	-	0.2
18	450249.02	2209617.19	-	0.2
19	450253.11	2209617.48	-	0.2
20	450268.54	2209603.08	-	0.2
21	450269.84	2209600.79	-	0.2
22	450282.31	2209578.84	-	0.2
23	450281.88	2209573.53	-	0.2
24	450273.81	2209563.54	-	0.2
25	450261.87	2209548.76	-	0.2
26	450249.93	2209533.98	-	0.2
27	450237.98	2209519.21	-	0.2
28	450226.04	2209504.43	-	0.2
29	450214.1	2209489.65	-	0.2
30	450202.16	2209474.87	-	0.2
31	450190.22	2209460.09	-	0.2
32	450178.28	2209445.31	-	0.2
33	450166.33	2209430.54	-	0.2
34	450154.39	2209415.76	-	0.2
35	450142.45	2209400.98	-	0.2
1	450132.73	2209388.94	-	0.2
1	450079.41	2209421.6	-	0.2
2	450074.92	2209420.83	-	0.2
3	450054.71	2209433.21	-	0.2



ДОКУМЕНТ ПОДПИСАН

ЭЛЕКТРОННОЙ ПОДПИСЬЮ

Сертификат: 009F0BDC181A023B64597F1E2579BEFB50

Владелец: ФЕДЕРАЛЬНАЯ СЛУЖБА ГОСУДАРСТВЕННОЙ

РЕГИСТРАЦИИ, КАДАСТРА И КАРТОГРАФИИ

Действителен: с 02.08.2024 по 26.10.2025

полное наименование должности

инициалы, фамилия

Земельный участок

вид объекта недвижимости

Лист № 9 раздела 3.2

Всего листов раздела 3.2: 11

Всего разделов: 8

Всего листов выписки: 59

03.03.2025г.

Кадастровый номер:

50:21:0000000:49682

1	2	3	4	5
4	450035.29	2209445.11	-	0.2
5	450035.36	2209451.43	-	0.2
6	450047.91	2209466.95	-	0.2
7	450059.85	2209481.73	-	0.2
8	450071.79	2209496.51	-	0.2
9	450083.73	2209511.28	-	0.2
10	450095.67	2209526.06	-	0.2
11	450107.61	2209540.84	-	0.2
12	450119.56	2209555.62	-	0.2
13	450131.5	2209570.4	-	0.2
14	450143.44	2209585.18	-	0.2
15	450155.38	2209599.95	-	0.2
16	450167.32	2209614.73	-	0.2
17	450179.26	2209629.51	-	0.2
18	450191.21	2209644.29	-	0.2
19	450203.56	2209659.58	-	0.2
20	450207.65	2209659.87	-	0.2
21	450224.88	2209643.8	-	0.2
22	450242.11	2209627.73	-	0.2
23	450242.42	2209623.34	-	0.2
24	450232.43	2209610.98	-	0.2
25	450220.49	2209596.2	-	0.2
26	450208.55	2209581.42	-	0.2
27	450196.6	2209566.64	-	0.2
28	450184.66	2209551.86	-	0.2
29	450172.72	2209537.09	-	0.2
30	450160.78	2209522.31	-	0.2
31	450148.84	2209507.53	-	0.2
32	450136.9	2209492.75	-	0.2



ДОКУМЕНТ ПОДПИСАН

ЭЛЕКТРОННОЙ ПОДПИСЬЮ

Сертификат: 009F0BDC181A023B64597F1E2579BEFB50

Владелец: ФЕДЕРАЛЬНАЯ СЛУЖБА ГОСУДАРСТВЕННОЙ

РЕГИСТРАЦИИ, КАДАСТРА И КАРТОГРАФИИ

Действителен: с 02.08.2024 по 26.10.2025

полное наименование должности

инициалы, фамилия

Земельный участок

вид объекта недвижимости

Лист № 10 раздела 3.2

Всего листов раздела 3.2: 11

Всего разделов: 8

Всего листов выписки: 59

03.03.2025г.

Кадастровый номер:

50:21:0000000:49682

1	2	3	4	5
33	450124.95	2209477.97	-	0.2
34	450113.01	2209463.2	-	0.2
35	450101.07	2209448.42	-	0.2
36	450089.13	2209433.64	-	0.2
1	450079.41	2209421.6	-	0.2
1	450062.35	2209499.14	-	0.2
2	450058.13	2209498.69	-	0.2
3	450014.82	2209533.69	-	0.2
4	450026.62	2209552.44	-	0.2
5	450042.42	2209567.96	-	0.2
6	450056.25	2209585.07	-	0.2
7	450070.2	2209602.08	-	0.2
8	450083.86	2209619.33	-	0.2
9	450097.52	2209636.57	-	0.2
10	450110.48	2209654.39	-	0.2
11	450123.12	2209672.46	-	0.2
12	450135.93	2209690.39	-	0.2
13	450148.87	2209708.22	-	0.2
14	450155.04	2209715.1	-	0.2
15	450187.33	2209689	-	0.2
16	450181.55	2209682.11	-	0.2
17	450198.88	2209668.1	-	0.2
18	450184.91	2209650.81	-	0.2
19	450171.08	2209633.7	-	0.2
20	450157.25	2209616.59	-	0.2
21	450143.43	2209599.48	-	0.2
22	450129.6	2209582.37	-	0.2
23	450115.77	2209565.26	-	0.2
24	450101.94	2209548.14	-	0.2



ДОКУМЕНТ ПОДПИСАН

ЭЛЕКТРОННОЙ ПОДПИСЬЮ

Сертификат: 009F0BDC181A023B64597F1E2579BEFB50

Владелец: ФЕДЕРАЛЬНАЯ СЛУЖБА ГОСУДАРСТВЕННОЙ

РЕГИСТРАЦИИ, КАДАСТРА И КАРТОГРАФИИ

Действителен: с 02.08.2024 по 26.10.2025

полное наименование должности

инициалы, фамилия

Земельный участок

вид объекта недвижимости

Лист № 11 раздела 3.2

Всего листов раздела 3.2: 11

Всего разделов: 8

Всего листов выписки: 59

03.03.2025г.

Кадастровый номер:

50:21:0000000:49682

1	2	3	4	5
25	450088.12	2209531.03	-	0.2
26	450073.82	2209513.34	-	0.2
1	450062.35	2209499.14	-	0.2

полное наименование должности



ДОКУМЕНТ ПОДПИСАН

ЭЛЕКТРОННОЙ ПОДПИСЬЮ

инициалы, фамилия

Сертификат: 009F0BDC181A023B64597F1E2579BEFB50

Владелец: ФЕДЕРАЛЬНАЯ СЛУЖБА ГОСУДАРСТВЕННОЙ

РЕГИСТРАЦИИ, КАДАСТРА И КАРТОГРАФИИ

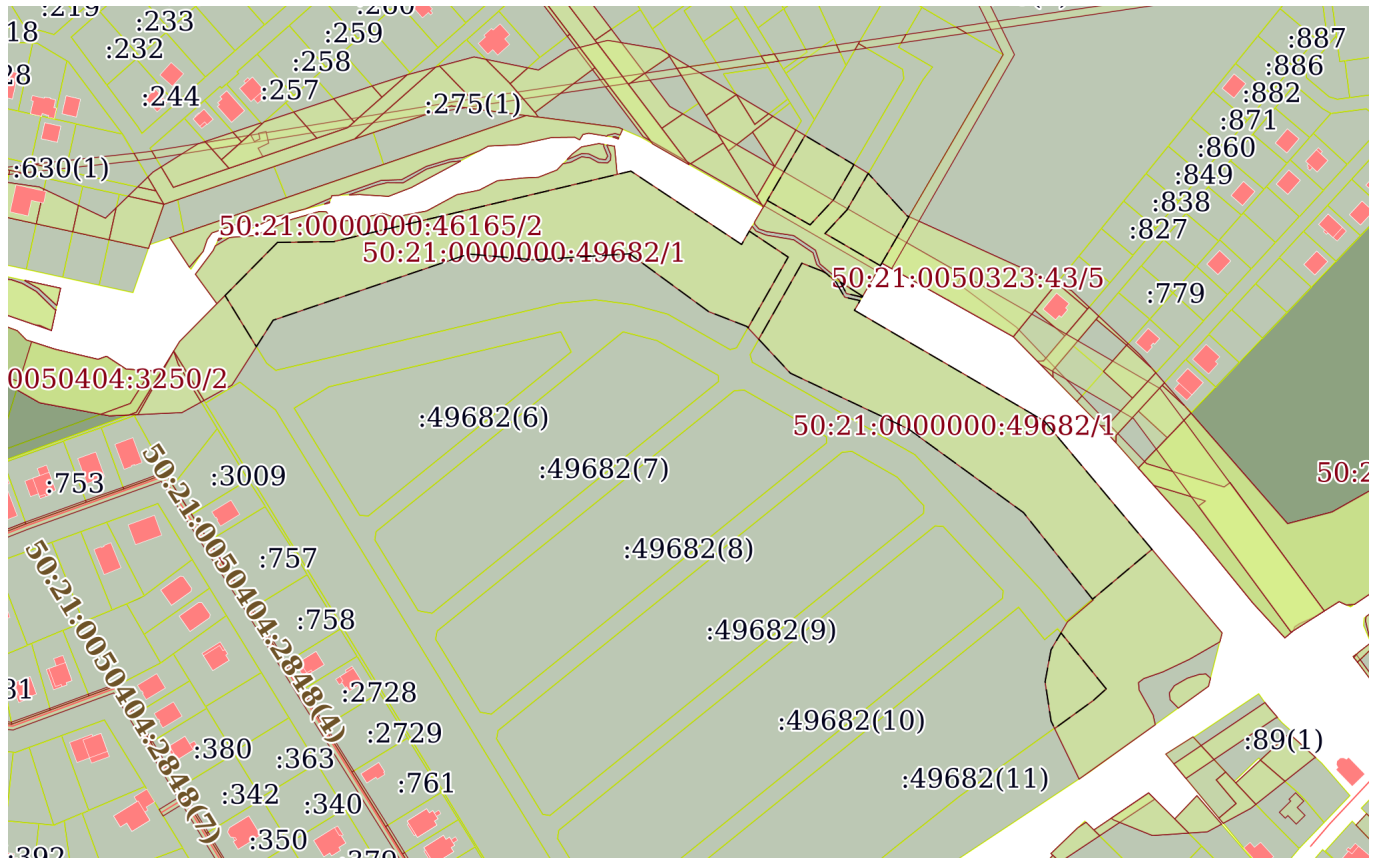
Действителен: с 02.08.2024 по 26.10.2025

Выписка из Единого государственного реестра недвижимости об объекте недвижимости
Сведения о частях земельного участка

Земельный участок			
вид объекта недвижимости			
Лист № 1 раздела 4	Всего листов раздела 4: 4	Всего разделов: 8	Всего листов выписки: 59

03.03.2025г.	
Кадастровый номер:	50:21:0000000:49682

План (чертеж, схема) части земельного участка	Учетный номер части: 50:21:0000000:49682/1
---	--



Масштаб 1:4000	Условные обозначения:
----------------	-----------------------

полное наименование должности	 ДОКУМЕНТ ПОДПИСАН ЭЛЕКТРОННОЙ ПОДПИСЬЮ	инициалы, фамилия
-------------------------------	--	-------------------

Сертификат: 009F0BDC181A023B64597F1E2579BEFB50
 Владелец: ФЕДЕРАЛЬНАЯ СЛУЖБА ГОСУДАРСТВЕННОЙ
 РЕГИСТРАЦИИ, КАДАСТРА И КАРТОГРАФИИ
 Действителен: с 02.08.2024 по 26.10.2025

Земельный участок

вид объекта недвижимости

Лист № 2 раздела 4

Всего листов раздела 4: 4

Всего разделов: 8

Всего листов выписки: 59

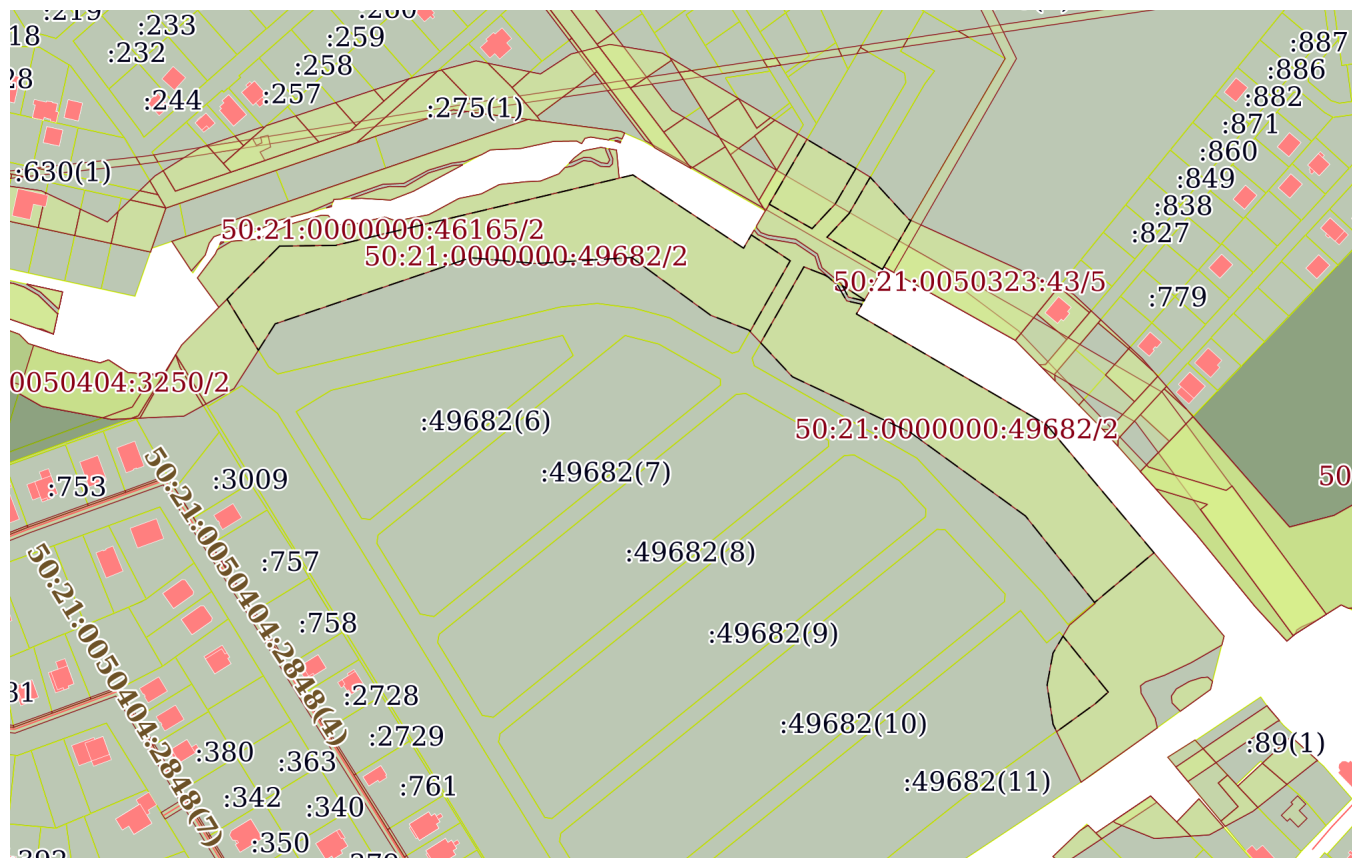
03.03.2025г.

Кадастровый номер:

50:21:0000000:49682

План (чертеж, схема) части земельного участка

Учетный номер части: 50:21:0000000:49682/2



Масштаб 1:4000

Условные обозначения:

полное наименование должности



ДОКУМЕНТ ПОДПИСАН

ЭЛЕКТРОННОЙ ПОДПИСЬЮ

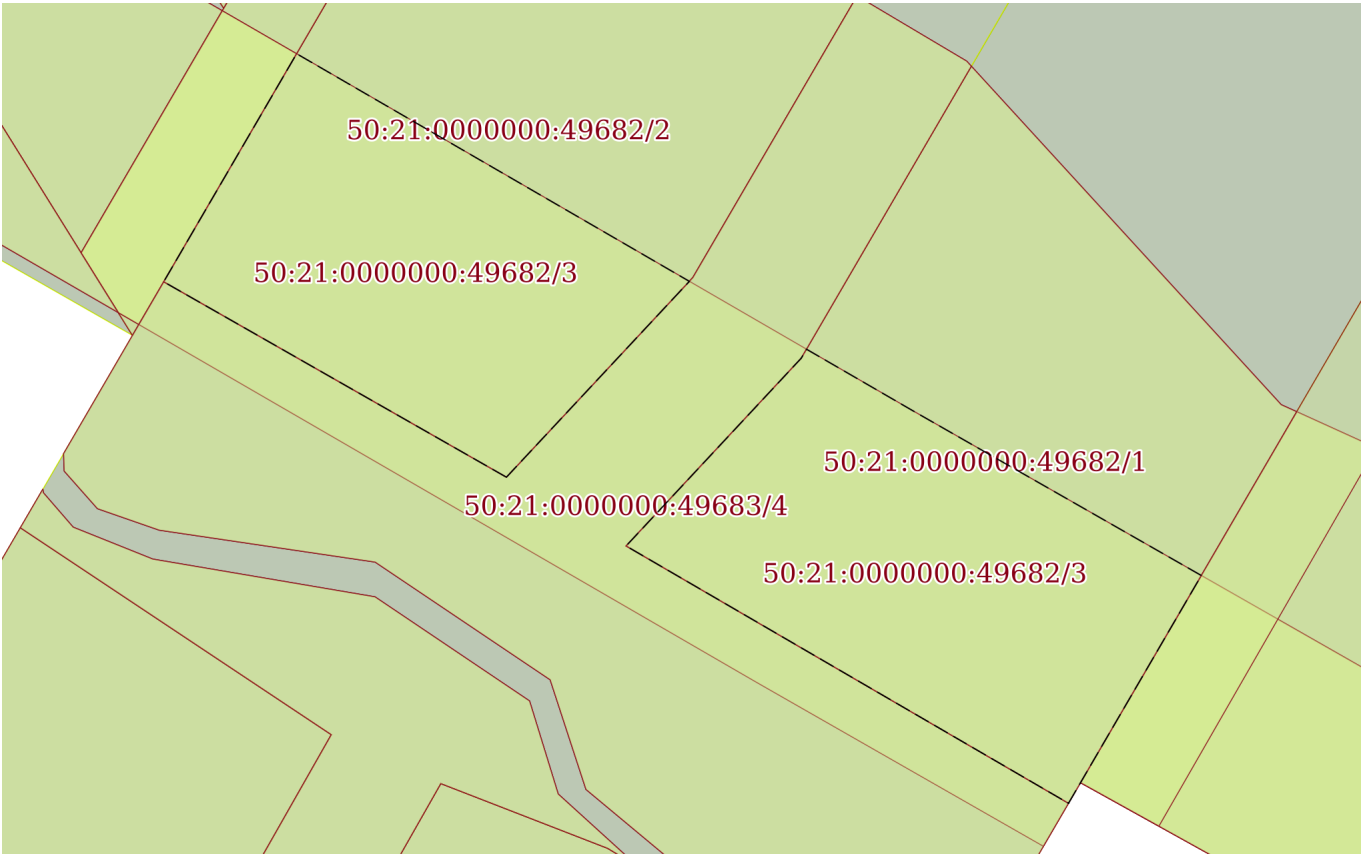
Сертификат: 009F0BDC181A023B64597F1E2579BEFB50

Владелец: ФЕДЕРАЛЬНАЯ СЛУЖБА ГОСУДАРСТВЕННОЙ

РЕГИСТРАЦИИ, КАДАСТРА И КАРТОГРАФИИ

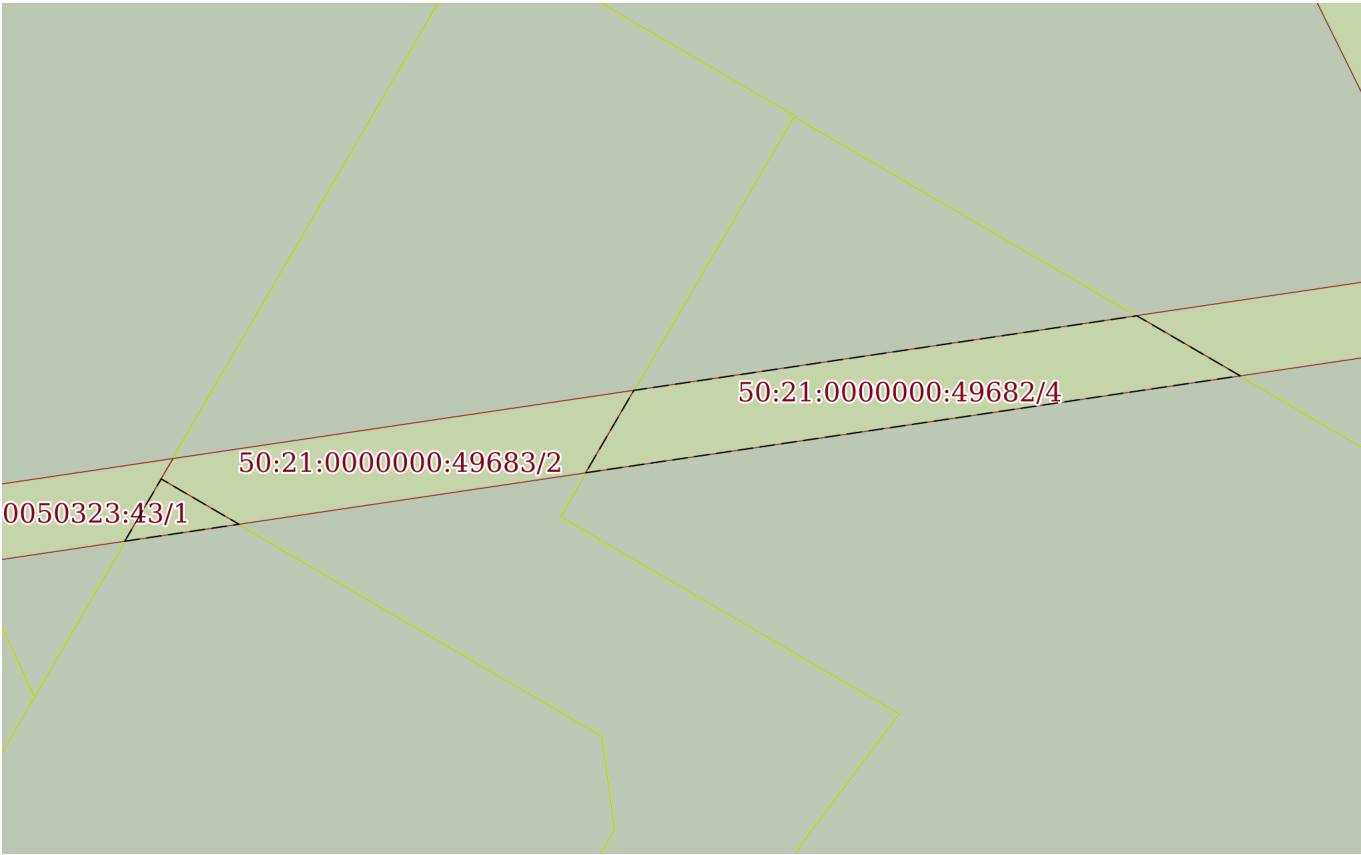
Действителен: с 02.08.2024 по 26.10.2025

инициалы, фамилия

Земельный участок			
вид объекта недвижимости			
Лист № 3 раздела 4	Всего листов раздела 4: 4	Всего разделов: 8	Всего листов выписки: 59
03.03.2025г.			
Кадастровый номер:		50:21:0000000:49682	
План (чертеж, схема) части земельного участка		Учетный номер части: 50:21:0000000:49682/3	
			
Масштаб 1:500	Условные обозначения:		

полное наименование должности	 ДОКУМЕНТ ПОДПИСАН ЭЛЕКТРОННОЙ ПОДПИСЬЮ	инициалы, фамилия
-------------------------------	--	-------------------

Сертификат: 009F0BDC181A023B64597F1E2579BEFB50
 Владелец: ФЕДЕРАЛЬНАЯ СЛУЖБА ГОСУДАРСТВЕННОЙ
 РЕГИСТРАЦИИ, КАДАСТРА И КАРТОГРАФИИ
 Действителен: с 02.08.2024 по 26.10.2025

Земельный участок			
вид объекта недвижимости			
Лист № 4 раздела 4	Всего листов раздела 4: 4	Всего разделов: 8	Всего листов выписки: 59
03.03.2025г.			
Кадастровый номер:		50:21:0000000:49682	
План (чертеж, схема) части земельного участка		Учетный номер части: 50:21:0000000:49682/4	
			
Масштаб 1:400	Условные обозначения:		

	 ДОКУМЕНТ ПОДПИСАН ЭЛЕКТРОННОЙ ПОДПИСЬЮ	
полное наименование должности	инициалы, фамилия	

Сертификат: 009F0BDC181A023B64597F1E2579BEFB50
 Владелец: ФЕДЕРАЛЬНАЯ СЛУЖБА ГОСУДАРСТВЕННОЙ
 РЕГИСТРАЦИИ, КАДАСТРА И КАРТОГРАФИИ
 Действителен: с 02.08.2024 по 26.10.2025

Выписка из Единого государственного реестра недвижимости об объекте недвижимости
Сведения о частях земельного участка

Земельный участок			
вид объекта недвижимости			
Лист № 1 раздела 4.1	Всего листов раздела 4.1: 6	Всего разделов: 8	Всего листов выписки: 59
03.03.2025г.			
Кадастровый номер:		50:21:0000000:49682	

Учетный номер части	Площадь, м2	Содержание ограничения в использовании или ограничения права на объект недвижимости или обременения объекта недвижимости
1	2	3
50:21:0000000:49682/1	23992	50:21-6.868
50:21:0000000:49682/2	23992	50:21-6.867
50:21:0000000:49682/3	1068	50:00-6.910
50:21:0000000:49682/4	135	50:00-6.881
	Весь	<p>вид ограничения (обременения): ограничения прав на земельный участок, предусмотренные статьей 56 Земельного кодекса Российской Федерации; Срок действия: не установлен; реквизиты документа-основания: распоряжение О внесении изменений в Приложения к распоряжению Министерства экологии и природопользования Московской области от 03.04.2023 № 455-РМ «Об определении местоположения береговых линий (границ водного объекта), установлении границ водоохранной зоны, прибрежной защитной полосы ручья без названия в Ленинском городском округе Московской области» от 17.06.2024 № 779-РМ выдан: Министерство экологии и природопользования Московской области; распоряжение Об определении местоположения береговых линий (границ водного объекта), установлении границ водоохранной зоны, прибрежной защитной полосы ручья без названия в Ленинском городском округе Московской области от 03.04.2023 № 455-РМ выдан: Министерство экологии и природопользования Московской области; Содержание ограничения (обременения): В соответствии с ч.15 и ч.17 ст.65 от 03.06.2006 N 74-ФЗ Водного кодекса Российской Федерации в границах водоохраных зон запрещаются: 1) Использование сточных вод в целях повышения почвенного плодородия; 2) размещение кладбищ, скотомогильников, объектов размещения отходов производства и потребления, химических, взрывчатых, токсичных, отравляющих и ядовитых веществ, пунктов захоронения радиоактивных отходов, а также загрязнение территории загрязняющими веществами, предельно допустимые концентрации которых в водах водных объектов рыбохозяйственного значения не установлены; 3) осуществление авиационных мер по борьбе с вредными организмами; 4) движение и стоянка транспортных средств (кроме специальных транспортных средств), за исключением их движения по дорогам и стоянки на дорогах и в специально оборудованных местах, имеющих твердое покрытие; 5) строительство и реконструкция автозаправочных станций, складов горюче-смазочных материалов (за исключением случаев, если автозаправочные станции, склады горюче-смазочных материалов размещены на территориях портов, инфраструктуры внутренних водных путей, в том числе баз (сооружений) для стоянки маломерных судов, объектов органов федеральной службы безопасности), станций технического обслуживания, используемых для технического осмотра и ремонта транспортных</p>

полное наименование должности	 ДОКУМЕНТ ПОДПИСАН ЭЛЕКТРОННОЙ ПОДПИСЬЮ	инициалы, фамилия
-------------------------------	--	-------------------

Сертификат: 009F0BDC181A023B64597F1E2579BEFB50
 Владелец: ФЕДЕРАЛЬНАЯ СЛУЖБА ГОСУДАРСТВЕННОЙ
 РЕГИСТРАЦИИ, КАДАСТРА И КАРТОГРАФИИ
 Действителен: с 02.08.2024 по 26.10.2025

Земельный участок			
вид объекта недвижимости			
Лист № 2 раздела 4.1	Всего листов раздела 4.1: 6	Всего разделов: 8	Всего листов выписки: 59

03.03.2025г.	
Кадастровый номер:	50:21:0000000:49682

		<p>средств, осуществление мойки транспортных средств;6) хранение пестицидов и агрохимикатов (за исключением хранения агрохимикатов в специализированных хранилищах на территориях морских портов за пределами границ прибрежных защитных полос), применение пестицидов и агрохимикатов; 7) сброс сточных, в том числе дренажных, вод; 8) разведка и добыча общераспространенных полезных ископаемых (за исключением случаев, если разведка и добыча общераспространенных полезных ископаемых осуществляются пользователями недр, осуществляющими разведку и добычу иных видов полезных ископаемых, в границах предоставленных им в соответствии с законодательством Российской Федерации о недрах горных отводов и (или) геологических отводов на основании утвержденного технического проекта в соответствии со статьей 19.1 Закона Российской Федерации от 21 февраля 1992 года N 2395-1 "О недрах". В границах прибрежных защитных полос наряду с установленными частью 15 настоящей статьи ограничениями запрещаются: 1) распашка земель; 2) размещение отвалов размываемых грунтов; 3) выпас сельскохозяйственных животных и организация для них летних лагерей, ванн.; Реестровый номер границы: 50:21-6.868; Вид объекта реестра границ: Зона с особыми условиями использования территории; Вид зоны по документу: Прибрежная защитная полоса ручья без названия в Ленинском городском округе Московской области; Тип зоны: Прибрежная защитная полоса</p>
Весь		<p>вид ограничения (обременения): ограничения прав на земельный участок, предусмотренные статьей 56 Земельного кодекса Российской Федерации; Срок действия: не установлен; реквизиты документа-основания: договор на проведение работ по межеванию земельных участков от 24.02.2014 № б/н выдан: ООО "СтройТрест"; договор подряда на выполнение работ на определенный срок от 02.04.2014 № 60/14 выдан: ООО "СтройТрест"; инструкция по производству полетов в районе аэродрома от 11.05.2011 № ЦИ1-7 выдан: ЗАО "Международный аэропорт Домодедово"; ПОРЯДОК УСТАНОВЛЕНИЯ ГРАНИЦ ПОЛОС ВОЗДУШНЫХ ПОДХОДОВ НА ГРАЖДАНСКИХ АЭРОДРОМАХ от 09.11.2010 № 243 выдан: Минтранс России; ФЕДЕРАЛЬНЫЕ ПРАВИЛА ИСПОЛЬЗОВАНИЯ ВОЗДУШНОГО ПРОСТРАНСТВА РОССИЙСКОЙ ФЕДЕРАЦИИ от 11.03.2010 № 138 выдан: Правительство Российской Федерации; ОБЗОРНАЯ СХЕМА. Зона с особыми условиями использования территорий-Приаэродромная территория аэродрома Москва (Домодедово) от 22.04.2014 № б/н выдан: Кадастровый инженер; письмо от 29.05.2014 № РС1/01-01-7260/14 выдан: Управление Федеральной службы государственной регистрации, кадастра и картографии; карта (План) от 22.04.2014 № б/н выдан: Кадастровый инженер; «О государственном кадастре недвижимости» от 24.07.2007 № 221-ФЗ выдан: Правительство РФ; о государственном кадастре недвижимости от 24.07.2007 № 221-ФЗ выдан: Правительство РФ; об исправлении технических ошибок от 14.10.2016 № 11-2647/16 выдан: ФГБУ ФКП Росреестра; о государственном кадастре недвижимости от 24.07.2007 № 221-ФЗ выдан: Российская Федерация; Содержание ограничения (обременения): В пределах приаэродромной территории запрещается проектирование, строительство и развитие городских и сельских поселений, а также строительство и реконструкция</p>

	 <p>ДОКУМЕНТ ПОДПИСАН ЭЛЕКТРОННОЙ ПОДПИСЬЮ</p>	
полное наименование должности	инициалы, фамилия	

Сертификат: 009F0BDC181A023B64597F1E2579BEFB50
Владелец: ФЕДЕРАЛЬНАЯ СЛУЖБА ГОСУДАРСТВЕННОЙ
РЕГИСТРАЦИИ, КАДАСТРА И КАРТОГРАФИИ
Действителен: с 02.08.2024 по 26.10.2025

Земельный участок			
вид объекта недвижимости			
Лист № 3 раздела 4.1	Всего листов раздела 4.1: 6	Всего разделов: 8	Всего листов выписки: 59
03.03.2025г.			
Кадастровый номер:		50:21:0000000:49682	
		<p>промышленных, сельскохозяйственных объектов, объектов капитального и индивидуального жилищного строительства и иных объектов, без согласования в порядке установленном законодательством Российской Федерации. Запрещается размещать в полосах воздушных подходов на удалении до 30 км, а вне полос воздушных подходов - до 15 км от контрольной точки аэродрома объекты выбросов (размещения) отходов, животноводческие фермы, скотобойни и другие объекты, способствующие привлечению и массовому скоплению птиц. В пределах границ района аэродрома (вертодрома, посадочной площадки) запрещается строительство без согласования старшего авиационного начальника аэродрома (вертодрома, посадочной площадки): а) объектов высотой 50 м и более относительно уровня аэродрома (вертодрома); б) линий связи и электропередачи, а также других источников радио- и электромагнитных излучений, которые могут создавать помехи для работы радиотехнических средств; в) взрывоопасных объектов; г) факельных устройств для аварийного сжигания сбрасываемых газов высотой 50 м и более (с учетом возможной высоты выброса пламени); д) промышленных и иных предприятий и сооружений, деятельность которых может привести к ухудшению видимости в районе аэродрома (вертодрома). Строительство и размещение объектов вне района аэродрома (вертодрома), если их истинная высота превышает 50 м, согласовываются с территориальным органом Федерального агентства воздушного транспорта; Реестровый номер границы: 50:21-6.79; Вид объекта реестра границ: Зона с особыми условиями использования территории; Вид зоны по документу: Зона с особыми условиями использования территорий - Приаэродромная территория аэродрома Москва (Домодедово); Тип зоны: Охранная зона транспорта; Номер: б/н</p>	
	Весь	<p>вид ограничения (обременения): ограничения прав на земельный участок, предусмотренные статьей 56 Земельного кодекса Российской Федерации; Срок действия: не установлен; реквизиты документа-основания: распоряжение Об определении местоположения береговых линий (границ водного объекта), установлении границ водоохранной зоны, прибрежной защитной полосы ручья без названия в Ленинском городском округе Московской области от 03.04.2023 № 455-РМ выдан: Министерство экологии и природопользования Московской области; распоряжение О внесении изменений в Приложения к распоряжению Министерства экологии и природопользования Московской области от 03.04.2023 № 455-РМ «Об определении местоположения береговых линий (границ водного объекта), установлении границ водоохранной зоны, прибрежной защитной полосы ручья без названия в Ленинском городском округе Московской области» от 17.06.2024 № 779-РМ выдан: Министерство экологии и природопользования Московской области; Содержание ограничения (обременения): В соответствии с ч.15 ст.65 ВК РФ от 03.06.2006 N 74-ФЗ в границах водоохраных зон запрещаются: 1) использование сточных вод в целях повышения почвенного плодородия; 2) размещение кладбищ, скотомогильников, объектов размещения отходов производства и потребления, химических, взрывчатых, токсичных, отравляющих и ядовитых веществ, пунктов захоронения радиоактивных отходов, а также загрязнение территории загрязняющими веществами, предельно допустимые концентрации которых в водах водных объектов рыбохозяйственного значения не установлены; 3) осуществление авиационных мер по борьбе с вредными организмами; 4)</p>	

полное наименование должности	 ДОКУМЕНТ ПОДПИСАН ЭЛЕКТРОННОЙ ПОДПИСЬЮ	инициалы, фамилия
-------------------------------	--	-------------------

Сертификат: 009F0BDC181A023B64597F1E2579BEFB50
 Владелец: ФЕДЕРАЛЬНАЯ СЛУЖБА ГОСУДАРСТВЕННОЙ
 РЕГИСТРАЦИИ, КАДАСТРА И КАРТОГРАФИИ
 Действителен: с 02.08.2024 по 26.10.2025

Земельный участок			
вид объекта недвижимости			
Лист № 4 раздела 4.1	Всего листов раздела 4.1: 6	Всего разделов: 8	Всего листов выписки: 59
03.03.2025г.			
Кадастровый номер:		50:21:0000000:49682	
		<p>движение и стоянка транспортных средств (кроме специальных транспортных средств), за исключением их движения по дорогам и стоянки на дорогах и в специально оборудованных местах, имеющих твердое покрытие; 5) строительство и реконструкция автозаправочных станций, складов горюче-смазочных материалов (за исключением случаев, если автозаправочные станции, склады горюче-смазочных материалов размещены на территориях портов, инфраструктуры внутренних водных путей, в том числе баз (сооружений) для стоянки маломерных судов, объектов органов федеральной службы безопасности), станций технического обслуживания, используемых для технического осмотра и ремонта транспортных средств, осуществление мойки транспортных средств; 6) хранение пестицидов и агрохимикатов (за исключением хранения агрохимикатов в специализированных хранилищах на территориях морских портов за пределами границ прибрежных защитных полос), применение пестицидов и агрохимикатов; 7) сброс сточных, в том числе дренажных, вод; 8) разведка и добыча общераспространенных полезных ископаемых (за исключением случаев, если разведка и добыча общераспространенных полезных ископаемых осуществляются пользователями недр, осуществляющими разведку и добычу иных видов полезных ископаемых, в границах предоставленных им в соответствии с законодательством Российской Федерации о недрах горных отводов и (или) геологических отводов на основании утвержденного технического проекта в соответствии со статьей 19.1 Закона Российской Федерации от 21 февраля 1992 года N 2395-1 "О недрах"); Реестровый номер границы: 50:21-6.867; Вид объекта реестра границ: Зона с особыми условиями использования территории; Вид зоны по документу: Водоохранная зона ручья без названия в Ленинском городском округе Московской области; Тип зоны: Водоохранная зона</p>	
	Весь	<p>вид ограничения (обременения): ограничения прав на земельный участок, предусмотренные статьей 56 Земельного кодекса Российской Федерации; Срок действия: не установлен; реквизиты документа-основания: решение о согласовании границ охранных зон объектов электросетевого хозяйства от 16.09.2024 № Р-210-438 выдан: Центральное управление Федеральной службы по экологическому, технологическому и атомному надзору (Ростехнадзор); Содержание ограничения (обременения): Согласно Постановления Правительства РФ № 160 от 24.02.2009 г. в охранных зонах (далее – ОЗ) запрещается осуществлять любые действия, которые могут нарушить безопасную работу объектов электросетевого хозяйства, в том числе привести к их повреждению или уничтожению, и (или) повлечь причинение вреда жизни, здоровью граждан и имуществу физических или юридических лиц, а также повлечь нанесение экологического ущерба и возникновение пожаров, в том числе: а) набрасывать на провода и опоры воздушных линий электропередачи (далее – ВЛ) посторонние предметы, а также подниматься на опоры воздушных линий электропередачи; б) размещать любые объекты и предметы (материалы) в пределах созданных в соответствии с требованиями нормативно-технических документов проходов и подъездов для доступа к объектам электросетевого хозяйства, а также проводить любые работы и возводить сооружения, которые могут препятствовать доступу к объектам электросетевого хозяйства, без создания необходимых для такого доступа проходов и подъездов; в) находиться в пределах огороженной территории и помещениях распределительных устройств и подстанций, открывать двери и люки распределительных</p>	

полное наименование должности	 ДОКУМЕНТ ПОДПИСАН ЭЛЕКТРОННОЙ ПОДПИСЬЮ	инициалы, фамилия
-------------------------------	--	-------------------

Сертификат: 009F0BDC181A023B64597F1E2579BEFB50
Владелец: ФЕДЕРАЛЬНАЯ СЛУЖБА ГОСУДАРСТВЕННОЙ
РЕГИСТРАЦИИ, КАДАСТРА И КАРТОГРАФИИ
Действителен: с 02.08.2024 по 26.10.2025

Земельный участок

вид объекта недвижимости

Лист № 5 раздела 4.1

Всего листов раздела 4.1: 6

Всего разделов: 8

Всего листов выписки: 59

03.03.2025г.

Кадастровый номер:

50:21:0000000:49682

устройств и подстанций, производить переключения и подключения в электрических сетях (указанное требование не распространяется на работников, занятых выполнением разрешенных в установленном порядке работ), разводить огонь в пределах охранных зон вводных и распределительных устройств, подстанций, воздушных линий электропередачи, а также в охранных зонах кабельных линий электропередачи; г) размещать свалки; д) производить работы ударными механизмами, сбрасывать тяжести массой свыше 5 тонн, производить сброс и слив едких и коррозионных веществ и горюче-смазочных материалов (в охранных зонах подземных кабельных линий электропередачи (далее - КЛ)). 9. В охранных зонах, установленных для объектов электросетевого хозяйства напряжением свыше 1000 вольт, помимо действий, предусмотренных пунктом 8 настоящих Правил, запрещается: а) складировать или размещать хранилища любых, в том числе горюче-смазочных, материалов; б) размещать детские и спортивные площадки, стадионы, рынки, торговые точки, полевые станы, загоны для скота, гаражи и стоянки всех видов машин и механизмов, за исключением гаражей-стоянок автомобилей, принадлежащих физическим лицам, проводить любые мероприятия, связанные с большим скоплением людей, не занятых выполнением разрешенных в установленном порядке работ (в охранных зонах воздушных линий электропередачи); в) использовать (запускать) любые летательные аппараты, в том числе воздушных змеев, спортивные модели летательных аппаратов (в охранных зонах воздушных линий электропередачи); г) бросать якоря с судов и осуществлять их проход с отданными якорями, цепями, лотами, волокушами и тралами (в охранных зонах подводных кабельных линий электропередачи); д) осуществлять проход судов с поднятыми стрелами кранов и других механизмов (в охранных зонах воздушных линий электропередачи). 10. В пределах охранных зон без письменного решения о согласовании сетевых организаций юридическим и физическим лицам запрещаются: а) строительство, капитальный ремонт, реконструкция или снос зданий и сооружений; б) горные, взрывные, мелиоративные работы, в том числе связанные с временным затоплением земель; в) посадка и вырубка деревьев и кустарников; г) дноуглубительные, землечерпальные и погрузочно-разгрузочные работы, добыча рыбы, других водных животных и растений придонными орудиями лова, устройство водоемов, колка и заготовка льда (в охранных зонах подводных кабельных линий электропередачи); д) проход судов, у которых расстояние по вертикали от верхнего крайнего габарита с грузом или без груза до нижней точки провеса проводов переходов воздушных линий электропередачи через водоемы менее минимально допустимого расстояния, в том числе с учетом максимального уровня подъема воды при паводке; е) проезд машин и механизмов, имеющих общую высоту с грузом или без груза от поверхности дороги более 4,5 метра (в охранных зонах воздушных линий электропередачи); ж) земляные работы на глубине более 0,3 метра (на вспахиваемых землях на глубине более 0,45 метра), а также планировка грунта (в охранных зонах подземных кабельных линий электропередачи); з) полив сельскохозяйственных культур в случае, если высота струи воды может составить свыше 3 метров (в охранных зонах воздушных линий электропередачи); и) полевые сельскохозяйственные работы с применением сельскохозяйственных машин и оборудования высотой более 4 метров (в охранных зонах воздушных линий электропередачи) или полевые



ДОКУМЕНТ ПОДПИСАН

ЭЛЕКТРОННОЙ ПОДПИСЬЮ

Сертификат: 009F0BDC181A023B64597F1E2579BEFB50

Владелец: ФЕДЕРАЛЬНАЯ СЛУЖБА ГОСУДАРСТВЕННОЙ


РЕГИСТРАЦИИ, КАДАСТРА И КАРТОГРАФИИ

Действителен: с 02.08.2024 по 26.10.2025

полное наименование должности

инициалы, фамилия

Земельный участок			
вид объекта недвижимости			
Лист № 6 раздела 4.1	Всего листов раздела 4.1: 6	Всего разделов: 8	Всего листов выписки: 59
03.03.2025г.			
Кадастровый номер:		50:21:0000000:49682	
		сельскохозяйственные работы, связанные с вспашкой земли (в охранных зонах кабельных линий электропередачи); Реестровый номер границы: 50:00-6.910; Вид объекта реестра границ: Зона с особыми условиями использования территории; Вид зоны по документу: Охранная зона ВЛ 6кВ ф.17 ПС 680 Ленинского района, Московской области; Тип зоны: Охранная зона объектов электроэнергетики (объектов электросетевого хозяйства и объектов по производству электрической энергии)	
	Весь	вид ограничения (обременения): ограничения прав на земельный участок, предусмотренные статьей 56 Земельного кодекса Российской Федерации; Срок действия: не установлен; реквизиты документа-основания: распоряжение "Об утверждении границ охранных зон газораспределительных сетей, расположенных в городах Люберцы, Лыткарино, Ленинском и Люберецком муниципальных районах" от 01.02.2012 № 31-РМ выдан: Министерство экологии и природопользования Московской области; Содержание ограничения (обременения): На земельные участки, входящие в охранные зоны газораспределительных сетей, в целях предупреждения их повреждения или нарушения условий их нормальной эксплуатации налагаются ограничения (обременения), которыми запрещается лицам, указанным в пункте 2 настоящих Правил: а) строить объекты жилищно-гражданского и производственного назначения; б) сносить и реконструировать мосты, коллекторы, автомобильные и железные дороги с расположенными на них газораспределительными сетями без предварительного выноса этих газопроводов по согласованию с эксплуатационными организациями; в) разрушать берегоукрепительные сооружения, водопропускные устройства, земляные и иные сооружения, предохраняющие газораспределительные сети от разрушений; г) перемещать, повреждать, засыпать и уничтожать опознавательные знаки, контрольно-измерительные пункты и другие устройства газораспределительных сетей; д) устраивать свалки и склады, разливать растворы кислот, солей, щелочей и других химически активных веществ; е) огораживать и перегораживать охранные зоны, препятствовать доступу персонала эксплуатационных организаций к газораспределительным сетям, проведению обслуживания и устранению повреждений газораспределительных сетей; ж) разводить огонь и размещать источники огня; з) рыть погреба, копать и обрабатывать почву сельскохозяйственными и мелиоративными орудиями и механизмами на глубину более 0,3 метра; и) открывать калитки и двери газорегуляторных пунктов, станций катодной и дренажной защиты, люки подземных колодцев, включать или отключать электроснабжение средств связи, освещения и систем телемеханики; к) набрасывать, приставлять и привязывать к опорам и надземным газопроводам, ограждениям и зданиям газораспределительных сетей посторонние предметы, лестницы, влезать на них; л) самовольно подключаться к газораспределительным сетям. (на основании Постановления Правительства РФ №878 от 20.11.2000г); Реестровый номер границы: 50:00-6.881; Вид объекта реестра границ: Зона с особыми условиями использования территории; Вид зоны по документу: Охранная зона сооружения-участка газовой распределительной сети "Лыткарино" №02/4; Тип зоны: Охранная зона инженерных коммуникаций	

полное наименование должности	 ДОКУМЕНТ ПОДПИСАН ЭЛЕКТРОННОЙ ПОДПИСЬЮ	инициалы, фамилия
	Сертификат: 009F0BDC181A023B64597F1E2579BEFB50 Владелец: ФЕДЕРАЛЬНАЯ СЛУЖБА ГОСУДАРСТВЕННОЙ РЕГИСТРАЦИИ, КАДАСТРА И КАРТОГРАФИИ Действителен: с 02.08.2024 по 26.10.2025	

Выписка из Единого государственного реестра недвижимости об объекте недвижимости
Сведения о частях земельного участка

Земельный участок			
вид объекта недвижимости			

Лист № 1 раздела 4.2	Всего листов раздела 4.2: 8	Всего разделов: 8	Всего листов выписки: 59
----------------------	-----------------------------	-------------------	--------------------------

03.03.2025г.

Кадастровый номер: 50:21:0000000:49682

Сведения о характерных точках границы части (частей) земельного участка

Учетный номер части: 50:21:0000000:49682/1

Система координат

Номер точки	Координаты, м		Описание закрепления на местности	Средняя квадратичная погрешность определения координат характерных точек границ земельного участка, м
	X	Y		
1	2	3	4	5
1	450155.04	2209715.1	-	-
2	450148.87	2209708.22	-	-
3	450135.93	2209690.39	-	-
4	450133.84	2209687.46	-	-
5	450137.79	2209685.54	-	-
6	450158.87	2209682.34	-	-
7	450175.94	2209685.51	-	-
8	450185.02	2209690.86	-	-
9	450155.04	2209715.1	-	-
1	450378.73	2209563.11	-	-
2	450377.48	2209565.18	-	-
3	450372.88	2209570.25	-	-
4	450364.85	2209574.84	-	-
5	450363.03	2209583.09	-	-
6	450357.86	2209580.08	-	-
7	450298.52	2209681.92	-	-
8	450229.79	2209739.6	-	-
9	450203.09	2209707.78	-	-
10	450249.48	2209670.76	-	-
11	450294.34	2209608.98	-	-
12	450324.16	2209545.78	-	-

полное наименование должности	ДОКУМЕНТ ПОДПИСАН ЭЛЕКТРОННОЙ ПОДПИСЬЮ	инициалы, фамилия
-------------------------------	---	-------------------



Сертификат: 009F0BDC181A023B64597F1E2579BEFB50
Владелец: ФЕДЕРАЛЬНАЯ СЛУЖБА ГОСУДАРСТВЕННОЙ РЕГИСТРАЦИИ, КАДАСТРА И КАРТОГРАФИИ
Действителен: с 02.08.2024 по 26.10.2025

Земельный участок

вид объекта недвижимости

Лист № 2 раздела 4.2

Всего листов раздела 4.2: 8

Всего разделов: 8

Всего листов выписки: 59

03.03.2025г.

Кадастровый номер:

50:21:0000000:49682

1	2	3	4	5
13	450342.36	2209528.8	-	-
14	450383.07	2209551.93	-	-
15	450378.73	2209563.11	-	-
1	450365.4	2209584.47	-	-
2	450364.77	2209584.1	-	-
3	450365.1	2209583.57	-	-
4	450366.89	2209575.81	-	-
5	450373.05	2209572.5	-	-
6	450365.4	2209584.47	-	-
1	450381.75	2209594	-	-
2	450399	2209564.35	-	-
3	450411.59	2209576.09	-	-
4	450429.38	2209586.45	-	-
5	450431.16	2209587.49	-	-
6	450408.47	2209608.26	-	-
7	450408	2209609.3	-	-
8	450381.75	2209594	-	-
1	450433.82	2209578.63	-	-
2	450416.99	2209568.82	-	-
3	450403.61	2209556.33	-	-
4	450416.71	2209533.36	-	-
5	450451.47	2209553.61	-	-
6	450435.87	2209579.83	-	-
7	450433.82	2209578.63	-	-
1	450394.24	2209270.82	-	-
2	450394.59	2209300.79	-	-
3	450432.39	2209460.26	-	-
4	450393.1	2209519.6	-	-
5	450400.22	2209523.75	-	-



ДОКУМЕНТ ПОДПИСАН

ЭЛЕКТРОННОЙ ПОДПИСЬЮ

Сертификат: 009F0BDC181A023B64597F1E2579BEFB50

Владелец: ФЕДЕРАЛЬНАЯ СЛУЖБА ГОСУДАРСТВЕННОЙ


РЕГИСТРАЦИИ, КАДАСТРА И КАРТОГРАФИИ

Действителен: с 02.08.2024 по 26.10.2025

полное наименование должности

инициалы, фамилия

Земельный участок				
вид объекта недвижимости				
Лист № 3 раздела 4.2		Всего листов раздела 4.2: 8		Всего разделов: 8
Всего листов выписки: 59				
03.03.2025г.				
Кадастровый номер:		50:21:0000000:49682		
1	2	3	4	5
6	450386.35	2209544.59	-	-
7	450348.49	2209523.09	-	-
8	450349.2	2209522.43	-	-
9	450357.19	2209501.89	-	-
10	450388.11	2209459.62	-	-
11	450384.88	2209408.34	-	-
12	450388	2209373.25	-	-
13	450352.55	2209268.47	-	-
14	450338.39	2209259.45	-	-
15	450365.77	2209242.68	-	-
16	450394.24	2209270.82	-	-

полное наименование должности		ДОКУМЕНТ ПОДПИСАН	инициалы, фамилия
		ЭЛЕКТРОННОЙ ПОДПИСЬЮ	
Сертификат: 009F0BDC181A023B64597F1E2579BEFB50 Владелец: ФЕДЕРАЛЬНАЯ СЛУЖБА ГОСУДАРСТВЕННОЙ РЕГИСТРАЦИИ, КАДАСТРА И КАРТОГРАФИИ Действителен: с 02.08.2024 по 26.10.2025			

Земельный участок

вид объекта недвижимости

Лист № 4 раздела 4.2

Всего листов раздела 4.2: 8

Всего разделов: 8

Всего листов выписки: 59

03.03.2025г.

Кадастровый номер:

50:21:0000000:49682

Сведения о характерных точках границы части (частей) земельного участка

Учетный номер части: 50:21:0000000:49682/2

Система координат

Номер точки	Координаты, м		Описание закрепления на местности	Средняя квадратичная погрешность определения координат характерных точек границ земельного участка, м
	X	Y		
1	2	3	4	5
1	450155.04	2209715.1	-	-
2	450148.87	2209708.22	-	-
3	450135.93	2209690.39	-	-
4	450133.84	2209687.46	-	-
5	450137.79	2209685.54	-	-
6	450158.87	2209682.34	-	-
7	450175.94	2209685.51	-	-
8	450185.02	2209690.86	-	-
9	450155.04	2209715.1	-	-
1	450378.73	2209563.11	-	-
2	450377.48	2209565.18	-	-
3	450372.88	2209570.25	-	-
4	450364.85	2209574.84	-	-
5	450363.03	2209583.09	-	-
6	450357.86	2209580.08	-	-
7	450298.52	2209681.92	-	-
8	450229.79	2209739.6	-	-
9	450203.09	2209707.78	-	-
10	450249.48	2209670.76	-	-
11	450294.34	2209608.98	-	-
12	450324.16	2209545.78	-	-
13	450342.36	2209528.8	-	-
14	450383.07	2209551.93	-	-
15	450378.73	2209563.11	-	-



ДОКУМЕНТ ПОДПИСАН

ЭЛЕКТРОННОЙ ПОДПИСЬЮ

Сертификат: 009F0BDC181A023B64597F1E2579BEFB50

Владелец: ФЕДЕРАЛЬНАЯ СЛУЖБА ГОСУДАРСТВЕННОЙ

РЕГИСТРАЦИИ, КАДАСТРА И КАРТОГРАФИИ

Действителен: с 02.08.2024 по 26.10.2025

полное наименование должности

инициалы, фамилия

Земельный участок

вид объекта недвижимости

Лист № 5 раздела 4.2

Всего листов раздела 4.2: 8

Всего разделов: 8

Всего листов выписки: 59

03.03.2025г.

Кадастровый номер:

50:21:0000000:49682

1	2	3	4	5
1	450365.4	2209584.47	-	-
2	450364.77	2209584.1	-	-
3	450365.1	2209583.57	-	-
4	450366.89	2209575.81	-	-
5	450373.05	2209572.5	-	-
6	450365.4	2209584.47	-	-
1	450381.75	2209594	-	-
2	450399	2209564.35	-	-
3	450411.59	2209576.09	-	-
4	450429.38	2209586.45	-	-
5	450431.16	2209587.49	-	-
6	450408.47	2209608.26	-	-
7	450408	2209609.3	-	-
8	450381.75	2209594	-	-
1	450433.82	2209578.63	-	-
2	450416.99	2209568.82	-	-
3	450403.61	2209556.33	-	-
4	450416.71	2209533.36	-	-
5	450451.47	2209553.61	-	-
6	450435.87	2209579.83	-	-
7	450433.82	2209578.63	-	-
1	450394.24	2209270.82	-	-
2	450394.59	2209300.79	-	-
3	450432.39	2209460.26	-	-
4	450393.1	2209519.6	-	-
5	450400.22	2209523.75	-	-
6	450386.35	2209544.59	-	-
7	450348.49	2209523.09	-	-
8	450349.2	2209522.43	-	-



ДОКУМЕНТ ПОДПИСАН

ЭЛЕКТРОННОЙ ПОДПИСЬЮ

Сертификат: 009F0BDC181A023B64597F1E2579BEFB50

Владелец: ФЕДЕРАЛЬНАЯ СЛУЖБА ГОСУДАРСТВЕННОЙ

РЕГИСТРАЦИИ, КАДАСТРА И КАРТОГРАФИИ

Действителен: с 02.08.2024 по 26.10.2025

полное наименование должности

инициалы, фамилия

Земельный участок

вид объекта недвижимости

Лист № 6 раздела 4.2

Всего листов раздела 4.2: 8

Всего разделов: 8

Всего листов выписки: 59

03.03.2025г.

Кадастровый номер:

50:21:0000000:49682

1	2	3	4	5
9	450357.19	2209501.89	-	-
10	450388.11	2209459.62	-	-
11	450384.88	2209408.34	-	-
12	450388	2209373.25	-	-
13	450352.55	2209268.47	-	-
14	450338.39	2209259.45	-	-
15	450365.77	2209242.68	-	-
16	450394.24	2209270.82	-	-

полное наименование должности



ДОКУМЕНТ ПОДПИСАН

ЭЛЕКТРОННОЙ ПОДПИСЬЮ

инициалы, фамилия

Сертификат: 009F0BDC181A023B64597F1E2579BEFB50

Владелец: ФЕДЕРАЛЬНАЯ СЛУЖБА ГОСУДАРСТВЕННОЙ

РЕГИСТРАЦИИ, КАДАСТРА И КАРТОГРАФИИ

Действителен: с 02.08.2024 по 26.10.2025

Земельный участок			
вид объекта недвижимости			
Лист № 7 раздела 4.2	Всего листов раздела 4.2: 8	Всего разделов: 8	Всего листов выписки: 59

03.03.2025г.	
Кадастровый номер:	50:21:0000000:49682

Сведения о характерных точках границы части (частей) земельного участка	
Учетный номер части: 50:21:0000000:49682/3	

Номер точки	Координаты, м		Описание закрепления на местности	Средняя квадратичная погрешность определения координат характерных точек границ земельного участка, м
	X	Y		
1	2	3	4	5
1	450381.75	2209594	-	-
2	450399	2209564.35	-	-
3	450411.59	2209576.09	-	-
4	450412.19	2209576.44	-	-
5	450408.04	2209583.61	-	-
6	450397.02	2209602.9	-	-
7	450381.75	2209594	-	-
1	450403.61	2209556.33	-	-
2	450416.71	2209533.36	-	-
3	450432	2209542.27	-	-
4	450416.74	2209568.59	-	-
5	450403.61	2209556.33	-	-

полное наименование должности	 ДОКУМЕНТ ПОДПИСАН ЭЛЕКТРОННОЙ ПОДПИСЬЮ	инициалы, фамилия
-------------------------------	--	-------------------

Сертификат: 009F0BDC181A023B64597F1E2579BEFB50
 Владелец: ФЕДЕРАЛЬНАЯ СЛУЖБА ГОСУДАРСТВЕННОЙ
 РЕГИСТРАЦИИ, КАДАСТРА И КАРТОГРАФИИ
 Действителен: с 02.08.2024 по 26.10.2025

Земельный участок			
вид объекта недвижимости			
Лист № 8 раздела 4.2	Всего листов раздела 4.2: 8	Всего разделов: 8	Всего листов выписки: 59

03.03.2025г.	
Кадастровый номер:	50:21:0000000:49682

Сведения о характерных точках границы части (частей) земельного участка
Учетный номер части: 50:21:0000000:49682/4

Система координат				
Номер точки	Координаты, м		Описание закрепления на местности	Средняя квадратичная погрешность определения координат характерных точек границ земельного участка, м
	X	Y		
1	2	3	4	5
1	450497.42	2209580.38	-	-
2	450500.76	2209582.33	-	-
3	450498.33	2209586.5	-	-
1	450497.42	2209580.38	-	-
1	450501.09	2209605.09	-	-
2	450505.51	2209607.67	-	-
3	450509.51	2209634.64	-	-
4	450506.29	2209640.18	-	-
1	450501.09	2209605.09	-	-

полное наименование должности	 ДОКУМЕНТ ПОДПИСАН ЭЛЕКТРОННОЙ ПОДПИСЬЮ	инициалы, фамилия
-------------------------------	--	-------------------

Сертификат: 009F0BDC181A023B64597F1E2579BEFB50
 Владелец: ФЕДЕРАЛЬНАЯ СЛУЖБА ГОСУДАРСТВЕННОЙ
 РЕГИСТРАЦИИ, КАДАСТРА И КАРТОГРАФИИ
 Действителен: с 02.08.2024 по 26.10.2025